

S
17.08.2017

Węgrów, 11. sierpnia 2017r

DECYZJA

Na podstawie, art. 9 ust. 1 pkt 19 lit. a i ust.2 pkt.2, art. 122 ust. 1 pkt 3, art. 123 ust. 2, art.125, art. 127 ust. 5 i 7, art. 128 ust. 1 pkt.6, art.131 ust.1 i 2 pkt.1 i 3 art. 135 pkt 2 i 3, art.136 ust.1 pkt. 2i 5, art. 140 ust. 1 ustawy z dnia 18 lipca 2001 roku – Prawo wodne (Dz. U. z 2017 roku poz. 1121) oraz art. 104 ustawy z dnia 14 czerwca 1960 r. – Kodeks postępowania administracyjnego (Dz. U. z 2017 roku, poz.1257.)


po rozpatrzeniu

wniosku Nadleśnictwa Łochów z siedzibą ul. Wyszowska 28, 07-130 Łochów w sprawie wydania pozwolenia wodnoprawnego na przebudowę rowów leśnych poprzez budowę dwóch przepustów w ciągu drogi leśnej wewnętrznej w leśnictwie Wielgie, w granicach działki nr ew. 687, obręb Łosiewice gmina Łochów

o r z e k a m

Udzielam Nadleśnictwu Łochów pozwolenia wodnoprawnego na wykonanie urządzenia wodnego tj. budowę dwóch przepustów z rur fi 400mm, długości 11 m w ciągu drogi leśnej wewnętrznej w leśnictwie Wielgie, obręb Łosiewice gmina Łochów, działka nr ew. 687:

- 1) przepust w km 0+040,5
wlot 99,06m n.p.m.
wylot 99,00 m n.p.m.
współrzędne geograficzne:
N 52° 35' 24.06"
E 21° 46' 52.49"
- 2) przepust w km 0+285
wlot 98,76m n.p.m.
wylot 98,70 m n.p.m.
współrzędne geograficzne:
N 52° 35' 16.56"
E 21° 46' 43.43"



u s t a l a m

następujące obowiązki wykonania pozwolenia wodnoprawnego:

- I. Wykonanie urządzenia wodnego zgodnie z załączonym do wniosku operatem wodnoprawnym
- II. Wykonanie urządzenia w sposób nie powodujący zakłóceń stosunków wodnych na gruncie i zachowania funkcji analizowanego rowu.
- III. Naprawienia na własny koszt ewentualnych szkód lub zniszczeń wynikłych z niewykonania lub niewłaściwego wykonania prac
- IV. Uporządkowania terenu w obrębie prowadzonych prac po zakończeniu robót

z a s t r z e g a m

Nieprzestrzeganie warunków niniejszego pozwolenia może spowodować jego cofnięcie lub ograniczenie bez prawa do odszkodowania.

Uzasadnienie

Postępowanie zostało wszczęte na wniosek Nadleśnictwa Łochów z siedzibą ul. Wyszowska 28, 07-130 Łochów w sprawie wydania pozwolenia wodnoprawnego na przebudowę rowów leśnych poprzez budowę dwóch przepustów w ciągu drogi leśnej wewnętrznej w leśnictwie Wielgie, w granicach działki nr ew. 687, obręb Łosiewice gmina Łochów

Wniosek o wydanie decyzji został umieszczony w publicznie dostępnym wykazie danych. Zawiadomienie o wszczęciu postępowania podano do publicznej wiadomości poprzez wywieszenie na tablicy ogłoszeń w Starostwie Powiatowym, oraz na stronie internetowej powiatu węgrowskiego. Strony i organy biorące udział w postępowaniu zostały zawiadomione o możliwości składania uwag i wniosków w niniejszej sprawie w okresie do dnia 7 sierpnia 2017 roku.

Opracowana i przedstawiona w sprawie dokumentacja – operat wodnoprawny pozwala na wydanie decyzji w podanym zakresie i na ustalonych warunkach. Nie zachodzą przesłanki negatywne do wydania pozwolenia wodnoprawnego. Wobec powyższych okoliczności, na podstawie przepisów wskazanych w podstawie prawnej, należało orzec jak w sentencji decyzji.

Obowiązki nałożone na wnioskodawców wynikają z obowiązujących przepisów ustawy z dnia 18 lipca 2001 roku – Prawo wodne (Dz. U. z 2017 roku poz.1121.). Niniejszym pozwoleniem tut. Urząd potwierdza, że z punktu widzenia ochrony środowiska jego udzielenie jest możliwe.

Biorąc powyższe pod uwagę orzeczono jak w sentencji.

Pouczenie

Pozwolenie wodnoprawne nie rodzi praw do nieruchomości i urządzeń wodnych koniecznych do jego realizacji oraz nie narusza prawa własności i uprawnień osób trzecich przysługujących wobec tych nieruchomości i urządzeń.


Na podstawie art. 135 pkt. 3 ustawy Prawo wodne niniejsze pozwolenie wodnoprawne wygasa jeżeli podmiot wykonujący urządzenie wodne nie rozpoczął wykonywania tych urządzeń w terminie 3 lat od dnia, w którym niniejsze pozwolenie wodnoprawne stało się ostateczne.

Od niniejszej decyzji służy stronom odwołanie do Dyrektora Regionalnego Zarządu Gospodarki Wodnej w Warszawie za pośrednictwem Starosty Węgrowskiego w terminie czternastu dni od dnia doręczenia.

W trakcie biegu terminu do wniesienia odwołania strona może zrzec się prawa do wniesienia odwołania wobec organu administracji publicznej, który wydał decyzję. Z dniem doręczenia organowi administracji publicznej oświadczenia o zrzeczeniu się prawa do wniesienia odwołania przez ostatnią ze stron postępowania, decyzja staje się ostateczna i prawomocna

Otrzymują:

1. Nadleśnictwo Łochów
07-130 Łochów, ul. Wyszowska 28
2. a/a




Z up. Starosty

[Signature]
Agnieszka Marciniak
Zastępca Naczelnika Wydziału
Środowiska, Rolnictwa i Leśnictwa

Do wiadomości

Regionalny Zarząd Gospodarki Wodnej w Warszawie
Ul. Zarzecze 13B
03-194 Warszawa



Łochów, 12 lipca 2017 r.

Starostwo Powiatowe w Węgrowie
Wydział Środowiska, Rolnictwa i
Budownictwa
ul. Józefa Piłsudskiego 23
07 – 100 Węgrów

Na podstawie art. 122 ust. 1 pkt. 3 ustawy z dnia 18 lipca 2001 r. – Prawo wodne zwracam się z prośbą o wydanie pozwolenia wodnoprawnego na wykonanie urządzeń wodnych w postaci przepustów drogowych **w ciągu drogi leśnej wewnętrznej w Leśnictwie Wielgie, Nadleśnictwo Łochów, obręb Łosiewice, oddzi. 143, działka nr ew. 687, gmina Łochów, powiat węgrowski.**

Lokalizacja każdego z urządzeń wodnych w oparciu o państwowy układ współrzędnych geograficznych:

1) przepust w km 0 + 040,5

$$\Phi (N) = 52^{\circ}35'24.06''$$

$$\lambda (E) = 21^{\circ}46'55.49''$$

2) przepust w km 0 + 285

$$\Phi (N) = 52^{\circ}35'16.56''$$

$$\lambda (E) = 21^{\circ}35'43.43''$$

Z poważaniem

NADLEŚNICZY

mgr inż. Bogusław Piątek
mgr inż. Bogusław Piątek

Opis prowadzenia zamierzonej działalności sporządzony w języku nietechnicznym

Celem poniższego opracowania jest stworzenie dokumentu stanowiącego podstawę do ubiegania się przez **Nadleśnictwo Łochów** o wydanie **pozwolenia wodnoprawnego na wykonanie dwóch przepustów drogowych w ciągu drogi leśnej wewnętrznej w Leśnictwie Wielgie, Nadleśnictwo Łochów, obręb Łosiewice, oddzi. 143, działka nr ew. 687, gmina Łochów, powiat węgrowski** u właściwego ze względu na miejsce Starosty – w analizowanym przypadku będzie to Starosta Powiatu Węgrowskiego.

Podmiotem ubiegającym się o wydanie pozwolenia wodnoprawnego na wykonanie urządzenia wodnego jest: **Nadleśnictwo Łochów, z siedzibą przy ul. Wyszowska 28, 07 – 130 Łochów, powiat węgrowski.**

Ubiegający się o wydanie przedmiotowego pozwolenia wodnoprawnego stanowi podmiot działający na podstawie *ustawy z dnia 28 września 1991 r. o lasach* (tj. Dz. U. z 2011 r. Nr 12, poz. 59 z późn. zm.) i powołany do prowadzenia gospodarki leśnej, w imieniu Skarbu Państwa, w szczególności do prowadzenia spraw związanych z: planowaniem, organizacją, koordynacją i nadzorem prac w zakresie nasiennictwa, selekcji, szkółkarstwa, hodowli lasu, ochrony lasu, w tym ochrony przeciwpożarowej i ewakuacji pracowników, ochrony przyrody i środowiska, łowiectwa oraz innych działań zagospodarowania lasu: użytkowania lasu oraz sprzedaży drewna i użytków ubocznych.

Projektowane przepusty drogowe (dwa obiekty) przewidziane są do lokalizacji w ciągu wewnętrznej drogi leśnej w Leśnictwie Wielgie, oddzi. 143, obręb Łosiewice, gmina Łochów, powiat węgrowski. Lokalizacja każdego z urządzeń wodnych w oparciu o państwowy układ współrzędnych geograficznych:

1) przepust w km 0 + 040,5

$$\Phi (N) = 52^{\circ}35'24.06''$$

$$\lambda (E) = 21^{\circ}46'55.49''$$

2) przepust w km 0 + 285

$$\Phi (N) = 52^{\circ}35'16.56''$$

$$\lambda (E) = 21^{\circ}35'43.43''$$

Projektowane przepusty drogowe wykonane zostaną na rowach leśnych przebiegających przez działkę nr ew. 687, położoną w obrębie Łosiewice, gmina Łochów (Leśnictwo Wielgie, oddzi. 143).

Na trasie projektowanej drogi (w km 0+040,5 oraz 0+285,0) zaplanowano przepusty rurowe fi 400 mm dł. 11 m – 2 szt. Przepusty wykonane zostaną z rur strukturalnych SN8, ułożonych na ławie żwirowej gr. 20 cm. Wlot i wylot przepustów zabezpieczony zostanie

ściankami czołowymi z kamienia polnego na podkładzie z betonu C12/15 gr. 15 cm. Poniżej przedstawiono rzędne wlotu i wylotu dla każdego z projektowanych przepustów:

1) przepust w km 0 + 040,5

wlot przepustu – 99,06 m n.p.m.

wylot przepustu – 99,00 m n.p.m.

2) przepust w km 0 + 285

wlot przepustu – 98,76 m n.p.m.

wylot przepustu – 98,70 m n.p.m.