












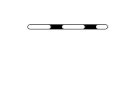







NADLEŚNICTWO WOZIWODA  
HCVF 3.1 - Ekosystemy skrajnie rzadkie i ginące,  
marginalne z pkt. gosp. leśnej

Skala 1:30 000

**Legenda**

- |  |  |
|--|--|
|  HCVF 3.1            |  wody                 |
|  bagno               |  miejscowości         |
|  grunty orne         |  lasy prywatne        |
|  łąki                |  granica nadleśnictwa |
|  pastwiska           |  granica leśnictwa    |
|  lasy i grunty leśne |  drogi inne           |
|  grunty zadrzewione  |  kolej                |
|  grunty zabudowane   |  drogi publiczne      |
|  drogi               |  |
|  tereny różne        |  |
|  nieużytki           |  |

