

**Nadleśnictwo Bierzwnik ogłasza na dzień 29.05.2015 r
nieograniczony pisemny przetarg
na dzierżawę gruntów
z przeznaczeniem do celów rolnych**

1. Przedmiotem przetargu są 3 pakiety, w skład których wchodzi poniższe grunty:

Nr pakietu	Obręb leśny	Oddział	Rodzaj gruntu	Pow. (ha)	Działka ewid.	Obręb ewid.	Gmina
1.	Bierzwnik	06-338 j	Ps VI	3,2900	911	Radęcin	Dobiegniew
		06-360 c	Ps VI	1,3600	927		
		06-361 a	Ps V	0,6400	928		
		06-361 a	Ps VI	1,5600	928		
2.	Bierzwnik	06-358 b	Ł VI	6,6700	924	Radęcin	Dobiegniew
3.	Bierzwnik	10-449 c	R V	1,4725	83/8	Chłopowo	Krzęcin
			<i>Razem:</i>	14,9925 ha			

- Ofertę należy złożyć według formularza dołączonego do ogłoszenia (załącznik nr 1) udostępnionym przez nadleśnictwo na stronie internetowej oraz dostępnym w sekretariacie nadleśnictwa.
- Ofertę (wg załącznika nr 1 do ogłoszenia) należy złożyć w zamkniętej kopercie, opisanej według poniższego wzoru:

Imię i nazwisko
Adres oferenta

Nadleśnictwo Bierzwnik
ul. Dworcowa 17
73-240 Bierzwnik

„PRZETARG NA DZIERŻAWĘ GRUNTÓW Z PRZEZNACZENIEM DO
CELÓW ROLNYCH – PAKIET NR ...*
W DNIU 29.05.2015 ROKU”

Nie otwierać przed dniem 29.05.2015 r., do godz. 09:10.

*Należy wpisać numer pakietu, na który zainteresowany składa ofertę.

4. Oferty należy składać w sekretariacie Nadleśnictwa Bierzwnik lub przesłać pocztą na adres:

Nadleśnictwo Bierzwnik
ul. Dworcowa 17
73 – 240 Bierzwnik

do dnia 29 maja 2015 roku do godz. 9:00.

5. Komisyjne otwarcie ofert nastąpi 29 maja 2015 r. o godz. 09:10 w sali konferencyjnej Nadleśnictwa Bierzwnik.
5. Cenę wywoławczą za czynsz dzierżawny ustala się w wysokości równowartości 4,00 q żyta / ha /rok netto (wg ceny q żyta ogłoszonej przez Prezesa GUS).
6. Oferent może złożyć oferty na dowolną liczbę pakietów.
7. Niedopuszczalne jest składanie ofert na dzierżawę części pakietu.
8. Część gruntów przeznaczonych do dzierżawy nie jest przygotowana rolniczo (jest porośnięta krzewami).
9. Oferent powinien dokonać lustracji gruntu, na który składa ofertę w uzgodnieniu z właściwym terytorialnie leśniczym:
- p. Dariusz Pilipaka – leśnictwo Radachowo (pakiet nr 1 i 2) – tel. 694 449 441
 - p. Tomasz Cebała – leśnictwo Chłopowo (pakiet nr 3) – tel. 600 088 661
10. Wraz z ofertą należy złożyć oświadczenie o zapoznaniu się z przedmiotem przetargu (załącznik nr 2 do ogłoszenia).
10. Kryterium wyboru oferty będzie najwyższa proponowana cena.
11. Istotne warunki umowy:
- umowa zostaje podpisana na czas nieoznaczony
 - nadleśnictwo nie ponosi odpowiedzialności za szkody wyrządzone przez zwierzyne,
 - dzierżawca zobowiązany jest do ponoszenia na własny koszt wszelkich należności podatkowych oraz świadczeń publicznych przypadających z tytułu zawarcia umowy oraz użytkowania dzierżawionego gruntu według obowiązujących przepisów.
12. Informacje o szczegółach przetargu oraz umowy można uzyskać – po telefonicznym uzgodnieniu - w siedzibie nadleśnictwa w godz. 8-14 lub pod nr. tel. 95 768 00 58 u pani Diany Siwickiej.
13. Nadleśnictwo zastrzega prawo odwołania przetargu bez podania przyczyn.
14. Integralną częścią ogłoszenia jest załącznik mapowy.


NADLEŚNICZY
Nadleśnictwa Bierzwnik
Jan Rurek



Grunty do dzierżawy
360 c - Ps VI, 361 a - Ps V i VI, 338 j
Ps VI

Nadleśnictwo Bierzwnik

Leśnictwo Radachowo

Stan na 25-03-2015

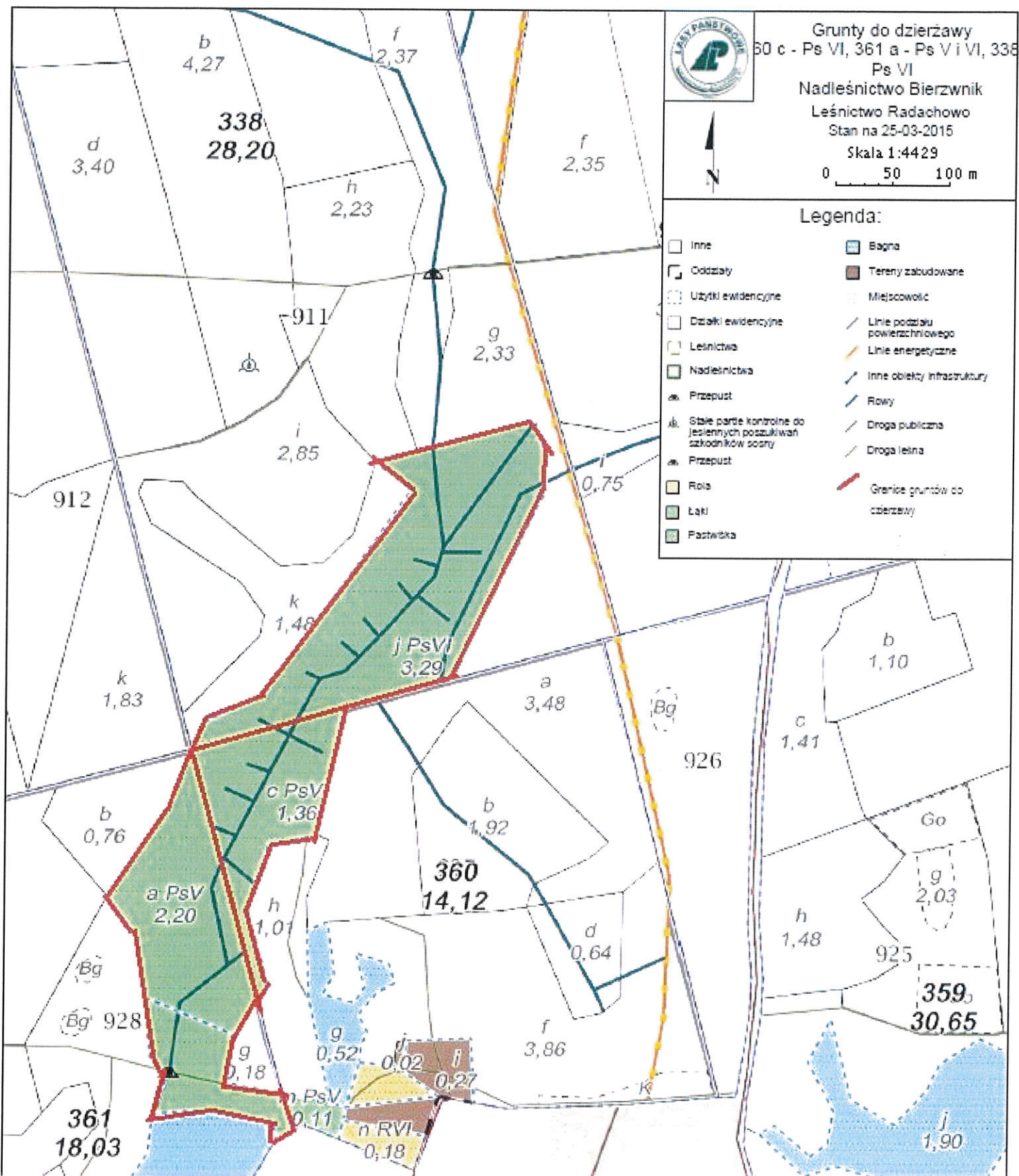
Skala 1:4429

0 50 100 m



Legenda:

- | | |
|--|---|
| <input type="checkbox"/> Inne | <input checked="" type="checkbox"/> Bagna |
| <input checked="" type="checkbox"/> Oddziały | <input checked="" type="checkbox"/> Tereny zabudowane |
| <input checked="" type="checkbox"/> Użytki ewidencyjne | <input checked="" type="checkbox"/> Miejscowości |
| <input checked="" type="checkbox"/> Działy ewidencyjne | <input checked="" type="checkbox"/> Linie podziału powierzchniowego |
| <input checked="" type="checkbox"/> Leśnictwa | <input checked="" type="checkbox"/> Linie energetyczne |
| <input checked="" type="checkbox"/> Nadleśnictwa | <input checked="" type="checkbox"/> Inne obiekty infrastruktury |
| <input checked="" type="checkbox"/> Przepust | <input checked="" type="checkbox"/> Rowy |
| <input checked="" type="checkbox"/> Stabe partie kontrolne do Jesiennych poszukiwań szkodników sosny | <input checked="" type="checkbox"/> Droga publiczna |
| <input checked="" type="checkbox"/> Przepust | <input checked="" type="checkbox"/> Droga leśna |
| <input checked="" type="checkbox"/> Rola | <input checked="" type="checkbox"/> Granice gruntów do dzierżawy |
| <input checked="" type="checkbox"/> Łąki | |
| <input checked="" type="checkbox"/> Pastwiska | |





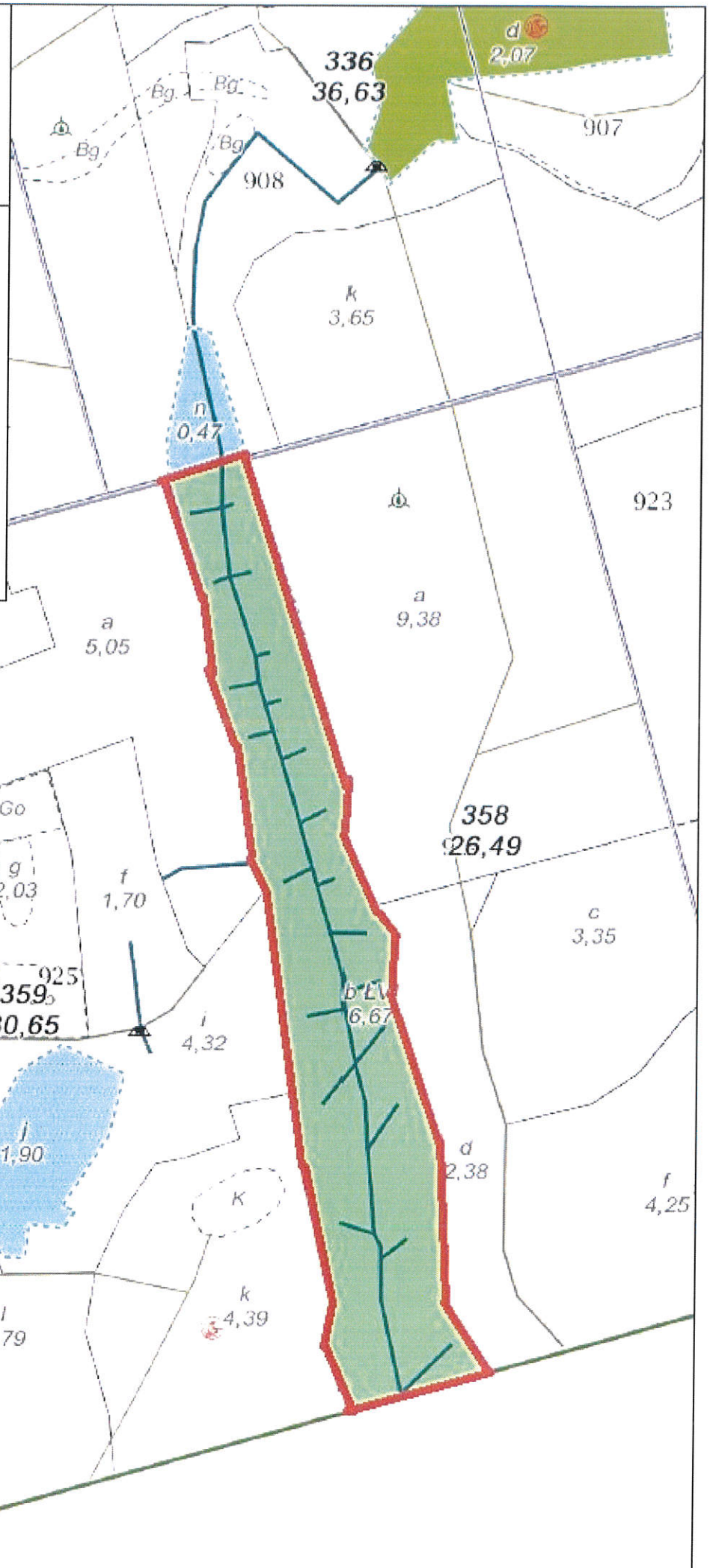
Grunty do dzierżawy
358 b - Ł VI
Nadleśnictwo Bierzwnik
Leśnictwo Radachowo
Stan na 25-03-2015



Skala 1:4429
0 50 100 m

Legenda:

- | | | | |
|--|---|--|-----------------------------|
| | inne | | inne obiekty infrastruktury |
| | Oddziały | | Rowy |
| | Użytki ewidencyjne | | Droga publiczna |
| | Oznaki ewidencyjne | | Droga leśna |
| | Leśnictwa | | Łąki |
| | Nadleśnictwa | | Bagna |
| | Stanowisko gatunku chronionego roślin | | Użytki ekologiczne |
| | Przeput | | Miejscowość |
| | Stale parte kontrolne do jesiennych poszukiwań szkodników sosny | | Granica dzierżawy |
| | Przeput | | |
| | Linie podziału powierzchniowego | | |
| | Linie energetyczne | | |

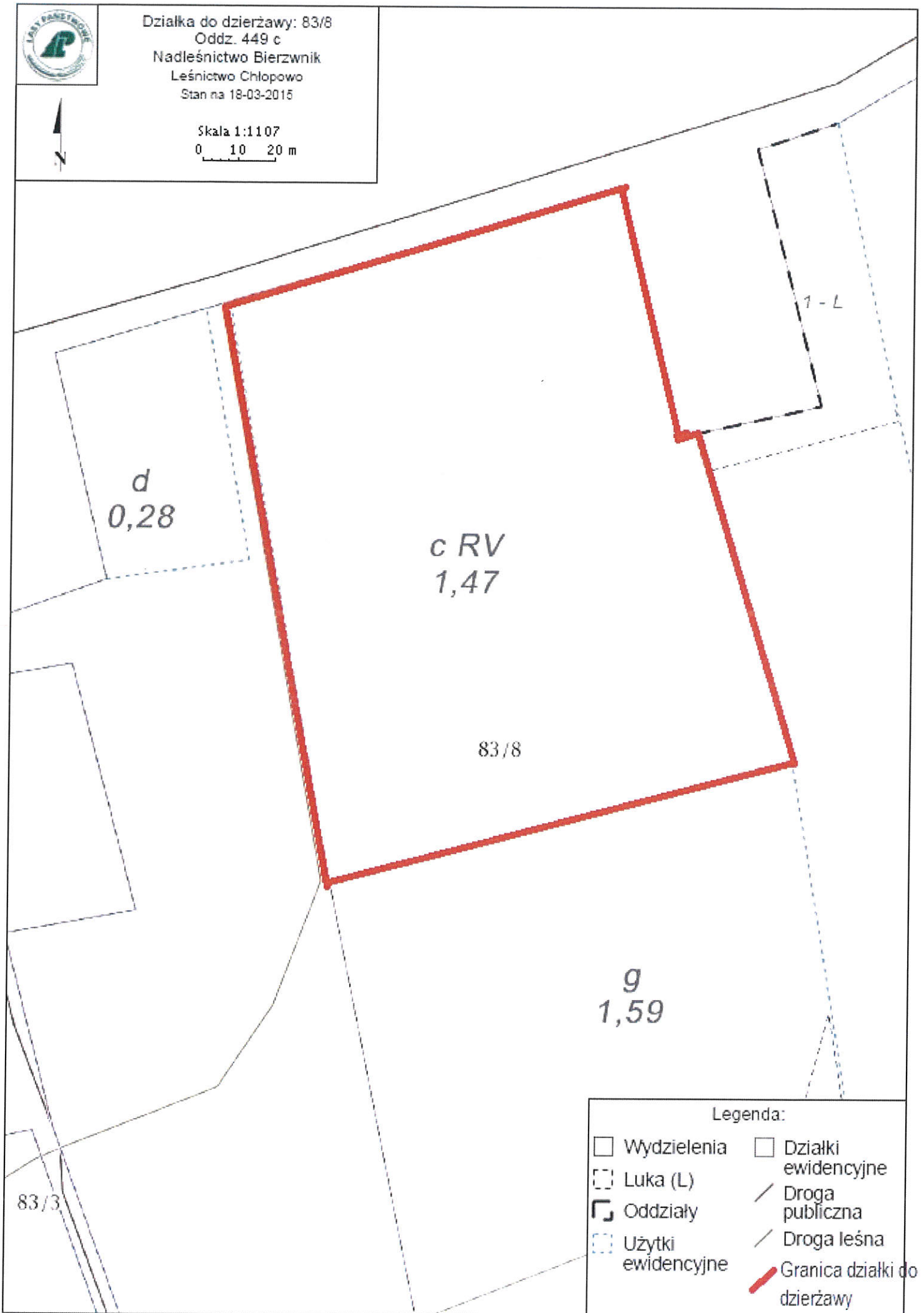




Działka do dzierżawy: 83/8
Oddz. 449 c
Nadleśnictwo Bierzwnik
Leśnictwo Chłopowo
Stan na 18-03-2015



Skala 1:1107
0 10 20 m



Legenda:

- | | |
|--------------------|------------------------------|
| Wydzielenia | Działki ewidencyjne |
| Luka (L) | Droga publiczna |
| Oddziały | Droga leśna |
| Użytki ewidencyjne | Granica działki do dzierżawy |

Załącznik nr 1

.....
(Nazwisko i imię oferenta)

.....

.....
(Adres zamieszkania)

.....
(Seria i numer dowodu osobistego)

.....
(Numer telefonu kontaktowego)

OFERTA NA DZIERŻAWĘ GRUNTU ROLNEGO

Składam ofertę na dzierżawę niżej wymienionych gruntów:

Nr pakietu	Obręb leśny	Oddział	Rodzaj gruntu	Pow. (ha)	Działka ewid.	Obręb ewid.	Gmina

Łączna powierzchnia gruntów wynosi ha.

Za wyżej wymienione grunty proponuję stawkę czynszu wynoszącą równowartośćq żyta za 1 ha/ rok.

Oferta jest złożona w nieograniczonym pisemnym przetargu ogłoszonym przez Nadleśnictwo Bierzwnik w dniu 21.05.2015 r.

.....
(Miejscowość, data)

.....
(Podpis)

Załącznik nr 2

OŚWIADCZENIE

Ja niżej podpisany/na oświadczam, że zapoznałem/am się ze stanem faktycznym przedmiotu przetargu objętego ogłoszeniem z dnia 21.05.2015 roku i nie wnoszę żadnych zastrzeżeń i uwag.

.....

Miejscowość, data

.....

Podpis