

Ogłoszenie o przetargu

Skarb Państwa Państwowe Gospodarstwo Leśne Lasy Państwowe -
Nadleśnictwo Bierzwnik,
ul. Dworcowa 17, 73-240 Bierzwnik
ogłasza przetarg pisemny nieograniczony
na dzierżawę gruntów rolnych celem użytkowania rolniczego,
z prawem posadowienia ogrodzenia chroniącego przed zwierzyną.

1. Przedmiotem przetargu są poniższe grunty:

Obręb leśny	Oddział leśny	Gmina	Obręb ewid.	Działka ewid.	Rodzaj gruntu	Powierzchnia (ha)	Nr księgi wieczystej
Bierzwnik	502 h	Bierzwnik	Bierzwnik	136	Ł V	0,5400	SZ1C/00020771/8
Bierzwnik	502 h	Bierzwnik	Bierzwnik	136	Ł IV	8,2400	SZ1C/00020771/8
Bierzwnik	503 b	Bierzwnik	Bierzwnik	137	Ł IV	12,4800	SZ1C/00020771/8
Bierzwnik	504 a	Bierzwnik	Bierzwnik	138/1	Ł IV	1,7300	SZ1C/00020771/8
Bierzwnik	475 g	Bierzwnik	Bierzwnik	109	Ł IV	1,4100	SZ1C/00020771/8
Razem:						24,4000 ha	

2. Okres dzierżawy – na czas nieoznaczony.

3. Ofertę należy złożyć według formularza dołączonego do ogłoszenia (załącznik nr 1).

4. Ofertę (wg załącznika nr 1 do ogłoszenia) należy złożyć w zamkniętej kopercie, opisanej według poniższego wzoru:

Imię i nazwisko Adres oferenta	Nadleśnictwo Bierzwnik ul. Dworcowa 17 73-240 Bierzwnik
„PRZETARG NA DZIERŻAWĘ GRUNTÓW ROLNYCH Z PRZEZNACZENIEM DO CELÓW ROLNYCH W DNIU 25.02.2020 ROKU”	
Nie otwierać przed dniem 25.02.2020 r., do godz. 09:10.	

5. Oferty należy złożyć w sekretariacie Nadleśnictwa Bierzwnik lub przesłać pocztą na adres:

Nadleśnictwo Bierzwnik
ul. Dworcowa 17,
73 – 240 Bierzwnik

do dnia **25 lutego 2020 roku do godz. 9:00.**

6. Otwarcie ofert nastąpi dnia **25 lutego 2020r. o godz. 09:10** w sali narad Nadleśnictwa Bierzwnik, ul. Dworcowa 17, 73-240 Bierzwnik, pokój nr 4. Otwarcie ofert jest jawne. Informacja o wyniku przetargu zostanie umieszczona na tablicy ogłoszeń w siedzibie Nadleśnictwa i na stronie internetowej Nadleśnictwa.

7. Cenę wywoławczą za czynsz dzierżawny ustala się w wysokości równowartości **5,00 q żyta /ha netto/rok** (wg ceny q żyta ogłoszonej przez Prezesa GUS).

8. W przypadku, gdy kilku oferentów zaoferuje tę samą, najwyższą stawkę czynszu dzierżawnego netto za 1 ha, komisja przetargowa przeprowadzi negocjacje z udziałem zainteresowanych.

9. Niedopuszczalne jest składanie ofert na dzierżawę części gruntów.

10. Oferent przed złożeniem oferty powinien dokonać lustracji gruntu w uzgodnieniu z właściwym terytorialnie leśniczym:

- p. Norbert Adamski – leśnictwo Górzno – 694 449 442
- p. Tomasz Cembala – leśnictwo Chłopowo – 694 449 441

11. Wraz z ofertą należy złożyć oświadczenie o zapoznaniu się z przedmiotem przetargu (załącznik nr 2 do ogłoszenia).

12. Kryterium wyboru oferty będzie najwyższa proponowana stawka netto czynszu dzierżawnego za 1 ha, wyrażona w q żyta.

13. Warunki dzierżawy zostały określone w załączonym projekcie umowy stanowiącym załącznik nr 3 do ogłoszenia przetargowego.

14. Informacje o szczegółach przetargu można uzyskać w siedzibie nadleśnictwa lub pod nr. tel. 95 768 00 58 u pani Diany Skwarna.

15. Nadleśnictwo Bierzwnik zastrzega sobie prawo odstąpienia od przetargu oraz niedokonania wyboru oferty bez podania przyczyn.

16. Na podstawie art. 13 ust. 1 i ust.2 Rozporządzenia Parlamentu Europejskiego i Rady (UE) 2016/679 z dnia 27 kwietnia 2016 r. w sprawie ochrony osób fizycznych w związku z przetwarzaniem danych osobowych i w sprawie swobodnego przepływu takich danych oraz uchylenia dyrektywy 95/46/WE (ogólne rozporządzenie o ochronie danych) (Dz.Urz. UE L 119, s.1) - dalej jako RODO - informuję, że:

1) Administratorem danych osobowych przetwarzanych w związku z postępowaniem przetargowym i jego rozstrzygnięciem oraz z realizacją zawartej umowy jest Nadleśniczy Nadleśnictwa Bierzwnik z siedzibą w Bierzwniku, przy ul. Dworcowej 17,

kod pocztowy 73-240, tel. +48 95 768 00 58, fax +48 95 768 01 21, e-mail: bierzwnik@szczecin.lasy.gov.pl, dalej jako: Administrator.

2) Administrator wyznaczył na inspektora ochrony danych panią Karolinę Kaczmarek, w kwestiach związanych z ochroną danych osobowych należy kontaktować się z Administratorem za pośrednictwem poczty elektronicznej e-mail: rodo@szczecin.lasy.gov.pl, pod numerem telefonu +48 91 432 87 12 lub pisemnie na adres siedziby.

3) Dane osobowe przetwarzane będą w celu związanym z postępowaniem przetargowym oraz z jego rozstrzygnięciem, jak również, jeżeli nie ziszcza się przesłanki unieważnienia postępowania – w celu zawarcia umowy i jej realizacji; podstawą prawną takiego przetwarzania jest:

a) niezbędność przetwarzania do podjęcia działań przed zawarciem umowy z osobą, której dane dotyczą, a w przypadku zawarcia umowy realizacja zawartych w niej postanowień (art. 6 ust. 1 lit. b RODO);

b) prawnie uzasadniony interes Administratora polegający na wyborze najkorzystniejszej - według przyjętych kryteriów – oferty (art. 6 ust.1 lit f RODO);

c) prawnie uzasadniony interes Administratora obejmujący ustalenie, dochodzenie lub obronę przed roszczeniami oraz cele administracji wewnętrznej Administratora, w szczególności raportowanie i dokumentowanie (art. 6 ust. 1 lit. f RODO);

d) w przypadku zawarcia umowy - wypełnienie obowiązków prawnych ciążących na Administratorze, wynikających z przepisów szczególnych, mających zastosowanie w działalności Państwowego Gospodarstwa Leśnego Lasy Państwowe (art. 6 ust. 1 lit. c RODO);

e) Państwa zgoda w zakresie danych dodatkowych (art. 6 ust. 1 lit. a RODO).

4) Podanie danych osobowych identyfikujących stronę postępowania (w szczególności: imię i nazwisko, adres zamieszkania) jest konieczne, podanie innych danych (np. numeru telefonu kontaktowego) ma charakter dobrowolny, odmowa udzielenia żądanych informacji może uniemożliwić uczestnictwo w postępowaniu przetargowym.

5) W zakresie danych osobowych, na przetwarzanie których wyrażono zgodę, przysługuje Państwu prawo do cofnięcia zgody w każdym momencie, przy czym cofnięcie zgody nie wpływa na zgodność z prawem przetwarzania, którego dokonano przed jej wycofaniem; wycofanie zgody możliwe jest z wykorzystaniem danych kontaktowych Administratora wskazanych powyżej.

6) Administrator może ujawniać Państwa dane osobowe podmiotom współpracującym, w szczególności świadczącym usługi w zakresie obsługi prawnej, archiwizacji, serwisu urzędzeń; dane osobowe mogą być również ujawniane podmiotom publicznym, jeżeli wynika to z przepisu prawa.

7) Pani/Pana dane osobowe będą przechowywane przez okres niezbędny do pełnej realizacji postępowania przetargowego, w przypadku zawarcia umowy przez czas niezbędny do jej realizacji, a następnie do przedawnienia roszczeń oraz do czasu wygaśnięcia obowiązku wynikających z innych przepisów (np. prawa podatkowego).

8) W związku z przetwarzaniem przez Administratora Pani/Pana danych osobowych przysługuje Pani/Panu prawo dostępu do swoich danych (art. 15 RODO), ich sprostowania (art. 16 RODO), ograniczenia przetwarzania danych (art. 18 RODO), wniesienia sprzeciwu wobec przetwarzania danych (art. 21 RODO).

Prawo żądania usunięcia danych, o którym mowa w art. 17 ust. 1 RODO nie ma zastosowania, w zakresie w jakim przetwarzanie jest niezbędne do:

- wywiązania się z prawnego obowiązku wymagającego przetwarzania na mocy prawa Unii lub prawa państwa członkowskiego, któremu podlega Administrator, lub do wykonania zadania realizowanego w interesie publicznym;
- do celów archiwalnych w interesie publicznym, do celów badań naukowych lub historycznych lub do celów statystycznych;
- do ustalenia, dochodzenia lub obrony roszczeń (art. 17 ust. 3 RODO).

9) Osobie, której dane dotyczą, nie przysługuje prawo do przenoszenia danych osobowych, o którym mowa w art. 20 RODO, w odniesieniu do danych innych niż te, które są przetwarzane w sposób zautomatyzowany i na podstawie innej niż udzielona zgoda (art. 6 ust.1 lit. a RODO).

10) Osobie, której dane dotyczą, przysługuje prawo wniesienia skargi do Prezesa Urzędu Ochrony Danych Osobowych (ul. Stawki 2 00-193 Warszawa), będącego organem nadzorczym w rozumieniu przepisów o ochronie danych osobowych.

Załączniki do ogłoszenia:

- załącznik nr 1 – Formularz oferty
- załącznik nr 2 – Oświadczenie
- załącznik nr 3 – Projekt umowy dzierżawy gruntów rolnych
- załącznik nr 4 – Szkic sytuacyjny z naniesioną lokalizacją gruntów

NADLEŚNICZY
Nadleśnictwa Bierzwnik

Jan Rurek

Ogłoszenie zamieszczono:

- 1) na tablicy ogłoszeń w siedzibie Nadleśnictwa Bierzwnik
- 2) w Biuletynie Informacji Publicznej na stronie internetowej Nadleśnictwa Bierzwnik

Załącznik nr 1**Formularz oferty - dzierżawa gruntów rolnych**

.....
(Nazwisko i imię oferenta)

.....
(Adres zamieszkania)

.....
(Numer telefonu kontaktowego)

OFERTA NA DZIERŻAWĘ GRUNTU ROLNEGO

Składam ofertę na dzierżawę niżej wymienionych gruntów:

Obręb leśny	Oddział leśny	Gmina	Obręb ewid.	Działka ewid.	Rodzaj gruntu	Powierzchnia (ha)	Nr księgi wieczystej
Bierzwnik	502 h	Bierzwnik	Bierzwnik	136	Ł V	0,5400	SZ1C/00020771/8
Bierzwnik	502 h	Bierzwnik	Bierzwnik	136	Ł IV	8,2400	SZ1C/00020771/8
Bierzwnik	503 b	Bierzwnik	Bierzwnik	137	Ł IV	12,4800	SZ1C/00020771/8
Bierzwnik	504 a	Bierzwnik	Bierzwnik	138/1	Ł IV	1,7300	SZ1C/00020771/8
Bierzwnik	475 g	Bierzwnik	Bierzwnik	109	Ł IV	1,4100	SZ1C/00020771/8

Za wyżej wymienione grunty proponuję stawkę czynszu wynoszącą równowartośćq żyta netto za 1 ha/ rok.

Oferta jest złożona w nieograniczonym pisemnym przetargu ogłoszonym przez Nadleśnictwo Bierzwnik w dniu 06.02.2020 r.

.....
(Miejscowość, data)

.....
(Podpis)

OŚWIADCZENIE

Ja niżej podpisany/na oświadczam, że zapoznałem/am się z treścią ogłoszenia o przetargu i wzorem umowy. Stan faktyczny przedmiotu przetargu objętego ogłoszeniem z dnia 06.02.2020 roku jest mi znany i nie wnoszę do niego żadnych zastrzeżeń i uwag.

Wyrażam zgodę na podanie moich danych do publicznej wiadomości w zakresie informacji o wyniku ww. postępowania przetargowego.

.....
Miejscowość, data

.....
Podpis

Załącznik nr 3- Projekt umowy

Umowa nr/2020 dzierżawy gruntów rolnych

zawarta w dniur. w Bierzwniku, po uprzednim uzyskaniu zgody **Dyrektora RDLP w Szczecinie z dnia 07.01.2020 roku, znak sprawy: ZS.2217.1.529.2019**, wydanej w oparciu o art. 39 Ustawy z dnia 28.09.1991 r. o lasach (Dz.U. z 2018r., poz. 2129 ze zm.)

pomiędzy:

Skarbem Państwa - Państwowe Gospodarstwo Leśne Lasy Państwowe
zwanym dalej „Wydzierżawiającym”
reprezentowanym przez **Jana Rurka**

Nadleśniczego Nadleśnictwa Bierzwnik z siedzibą w Bierzwniku, ul. Dworcowa 17, 73-240
Bierzwnik,

a

....., zamieszkały w,
zwanym dalej „Dzierżawcą”,
zwanymi dalej łącznie „Stronami”.

§ 1

1. Wydzierżawiający wydzierżawia, a Dzierżawca bierze w dzierżawę grunty rolne o łącznej powierzchni **24,4000 ha**, oznaczone jako:

Obręb leśny	Oddział leśny	Gmina	Obręb ewid.	Działka ewid.	Rodzaj gruntu	Powierzchnia (ha)	Nr księgi wieczystej
Bierzwnik	502 h	Bierzwnik	Bierzwnik	136	Ł V	0,5400	SZ1C/00020771/8
Bierzwnik	502 h	Bierzwnik	Bierzwnik	136	Ł IV	8,2400	SZ1C/00020771/8
Bierzwnik	503 b	Bierzwnik	Bierzwnik	137	Ł IV	12,4800	SZ1C/00020771/8
Bierzwnik	504 a	Bierzwnik	Bierzwnik	138/1	Ł IV	1,7300	SZ1C/00020771/8
Bierzwnik	475 g	Bierzwnik	Bierzwnik	109	Ł IV	1,4100	SZ1C/00020771/8

Wydzierżawiający oddaje przedmiot umowy w stanie wolnym od jakichkolwiek wad prawnych Dzierżawcy **celem użytkowania rolniczego**, z prawem do posadowienia ogrodzenia chroniącego przed zwierzyną.

2. Wydzierżawiający oświadcza, że z mocy prawa jest zarządcą stanowiącej własność Skarbu Państwa opisanej w §1 ust. 1 nieruchomości.

3. Dzierżawca zobowiązany jest do uzyskania na własny koszt wszelkich zezwoleń, niezbędnych do posadowienia i utrzymania obiektu budowlanego wymienionego w §1 ust. 1 niniejszej umowy, wynikających z obowiązujących przepisów prawa.

4. Przekazanie przedmiotu dzierżawy, a po rozwiązaniu umowy zwrot przedmiotu umowy i określenie jego stanu nastąpi na podstawie protokołu zdawczo - odbiorczego sporządzonego na piśmie przez przedstawiciela Wydzierżawiającego.

5. Protokół zdawczo-odbiorczy, mapa obrazująca przebieg granic gruntu i dojazd do dzierżawionej powierzchni stanowią integralną część niniejszej umowy, a także potwierdzają, że Dzierżawca zapoznał się z granicami i stanem przedmiotu umowy i nie wnosi do nich zastrzeżeń.

6. Dzierżawca ponosi pełną odpowiedzialność odszkodowawczą za wykorzystanie gruntu na powyższy cel bez dopełniania wszelkich wymogów formalnoprawnych i w razie poniesienia z tytułu użytkowania terenu jakiegokolwiek szkody przez Wydzierżawiającego, Dzierżawca wyrówna tę szkodę w pełnej wysokości.

§ 2

1. Tytułem czynszu dzierżawnego Dzierżawca zobowiązuje się zapłacić równowartość q żyta netto/ha/rok.

2. Do kwoty czynszu Wydzierżawiający doliczy podatek VAT według stawki obowiązującej na podstawie odrębnych przepisów.

3. Czynsz dzierżawny zostaje wyliczony corocznie w oparciu o średnią cenę skupu 1 q żyta, ustaloną na podstawie komunikatu Prezesa Głównego Urzędu Statystycznego ogłoszonego w Dzienniku Urzędowym Rzeczypospolitej Polskiej „Monitor Polski” w sprawie średniej ceny skupu żyta za okres jedenastu kwartałów.

4. W przypadku, gdy średnia cena skupu żyta za okres jedenastu kwartałów, ustalona na podstawie komunikatu Prezesa Głównego Urzędu Statystycznego ogłoszonego w Dzienniku Urzędowym Rzeczypospolitej Polskiej „Monitor Polski” będzie wykazywać spadek wartości, to wartość czynszu będzie na poziomie roku poprzedniego.

5. Czynsz jest płatny jednorazowo z góry, gotówką w kasie Wydzierżawiającego lub przelewem na jego rachunek bankowy nr 30 2030 0045 1110 0000 0038 7080 do dnia 31 maja każdego roku dzierżawy, na podstawie poprawnie wystawionej faktury przez Wydzierżawiającego, bez uprzedniego wezwania. Za spełnienie świadczeń uznaje się datę wpływu środków na konto Wydzierżawiającego.

Czynsz dzierżawny za rok 2020 naliczany jest proporcjonalnie od dnia zawarcia umowy do 31.12.2020 roku.

6. W przypadku opóźnienia w dokonaniu wpłaty czynszu, Dzierżawca zobowiązany jest, bez dodatkowego wezwania, do uiszczenia należnego czynszu wraz z ustawowymi odsetkami.

7. W razie wygaśnięcia lub rozwiązania umowy dzierżawy w ciągu roku kalendarzowego, czynsz dzierżawny ustala się proporcjonalnie do okresu trwania dzierżawy.

§ 3

1. Dzierżawione grunty położone są w obszarze Natura 2000: Lasy Puszczy nad Drawą - PLB320016, Lasy Bierzwnickie – PLH320044 oraz w obszarze chronionego krajobrazu F – Bierzwnik. Dzierżawca zobowiązany jest do przestrzegania zapisów wynikających z danej formy ochrony.

2. Dzierżawca zobowiązuje się do używania przedmiotu umowy zgodnie z jego przeznaczeniem, bez prawa do zmiany tego przeznaczenia i charakteru.

3. Dzierżawca nie ma prawa oddawać przedmiotu umowy w całości lub części do używania osobom trzecim w posiadanie samoistne lub zależne, o którym mowa w ustawie z dnia 23 kwietnia 1964r. Kodeks cywilny (tekst jednolity: Dz.U. z 2018r., poz. 1025 ze zm.).

4. Dzierżawca nie ma prawa korzystać z przedmiotu umowy w sposób naruszający przepisy o ochronie środowiska i ochronie przyrody.

5. Wydzierżawiający zastrzega sobie prawo wstępu na teren przedmiotu dzierżawy i dokonania oględzin w celu skontrolowania przestrzegania przez Dzierżawcę postanowień umowy.

6. Wydzierżawiający zastrzega sobie swobodne korzystanie z dzierżawionych gruntów dla potrzeb gospodarki leśnej.

§ 4

1. Dzierżawca obowiązany jest zapewnić na przedmiocie dzierżawy oraz drogach dojazdowych do przedmiotu dzierżawy:

- a) bezpieczeństwo pożarowe zgodnie z obowiązującymi przepisami o ochronie przeciwpożarowej;
- b) utrzymywać ład i porządek na przedmiocie dzierżawy oraz w bezpośrednim jego sąsiedztwie;

- c) zagospodarować i użytkować przedmiot dzierżawy oddany w dzierżawę zgodnie z przeznaczeniem;
- d) stosować się do poleceń i zarządzeń porządkowych Służby Leśnej wydanych w granicach obowiązujących przepisów.

§ 5

1. Umowa obowiązuje od dnia r. na czas nieoznaczony.
2. Wyzierżawiający ma prawo do rozwiązania umowy ze skutkiem natychmiastowym, jeżeli:
 - a/ Dzierżawca nie wykonuje zobowiązań wynikających z niniejszej umowy, a w szczególności korzysta z gruntu niezgodnie z przeznaczeniem lub nie zapłaci czynszu za dany rok.
 - b/ Wystąpią inne okoliczności, niezależne od Wyzierżawiającego uniemożliwiające kontynuowanie umowy (następcza niemożność świadczenia), a w szczególności utrata zarządu przedmiotem umowy związana z przepisami restrykcyjnymi.
 - c/ Nastąpi potrzeba innego zadysponowania gruntem, zgodnie z planem zagospodarowania przestrzennego, decyzją o warunkach zabudowy, decyzją o ustaleniu lokalizacji celu publicznego lub potrzebami Nadleśnictwa.
3. Oświadczenie o rozwiązaniu winno zawierać wskazanie przyczyny.
4. Każda ze stron ma prawo rozwiązania umowy za uprzednim trzymiesięcznym wypowiedzeniem lub w dowolnym czasie na zasadzie porozumienia.

§ 6

1. Wyzierżawiający nie ponosi odpowiedzialności wobec Dzierżawcy oraz osób trzecich za wszelkie wypadki i szkody mogące zaistnieć w związku z korzystaniem lub przebywaniem na obszarze przedmiotu umowy oraz za następstwa działania siły wyższej (susza, grad, pożar itp.).
2. W trakcie trwania umowy, jak i w przypadku jej rozwiązania, wygaśnięcia bądź wypowiedzenia, Dzierżawcy nie przysługuje zwrot kosztów poniesionych na przedmiot umowy od Wyzierżawiającego.

§ 7

1. Dzierżawca jest zobowiązany do ponoszenia wszelkich opłat, ewentualnych ubezpieczeń obowiązkowych i danin publicznych w szczególności podatku, wynikających z obowiązujących przepisów prawa i związanych z przedmiotem umowy.

§ 8

1. Z chwilą rozwiązania lub wygaśnięcia niniejszej umowy Dzierżawca zobowiązany jest do zwrócenia Wyzierżawiającemu przedmiotu dzierżawy w stanie niepogorszonym oraz wolnym od wszelkich nanieśń dokonanych przez Dzierżawcę. W przypadku nie usunięcia nanieśń do chwili ustania umowy, Wyzierżawiający ma prawo do usunięcia tych nanieśń na koszt Dzierżawcy.
2. Za okres bezumowny posiadania nieruchomości będącej przedmiotem niniejszej umowy Dzierżawca uiszcza Wyzierżawiającemu wynagrodzenie wynoszące dwukrotność kwoty czynszu dzierżawnego określonego w Umowie obliczonego proporcjonalnie do okresu posiadania.
3. W przypadku jakiegokolwiek pogorszenia przedmiotu umowy Wyzierżawiającemu służy, po uprzednim pisemnym wezwaniu Dzierżawcy do ich naprawienia, prawo zastępczego usunięcia szkód oraz dochodzenia odszkodowania z tego tytułu na zasadach ogólnych.

§ 9

1. Każda zmiana umowy wymaga formy pisemnej pod rygorem nieważności.
Wszelkie pisemne oświadczenia strony przekazują wzajemnie na adresy wskazane w umowie.

§ 10

1. W sprawach nieuregulowanych w niniejszej umowie zastosowanie mają przepisy Kodeksu cywilnego, w szczególności Tytułu XVII a wszelkie ewentualne spory mogące powstać w związku z wykonywaniem niniejszej umowy podlegać będą rozstrzygnięciom przez właściwy sąd powszechny dla miejsca położenia gruntu.

§ 11

1. Dzierżawca, stosownie do przepisów ustawy o ochronie danych osobowych, wyraża zgodę na przetwarzanie swych danych osobowych przez Wydierżawiającego w zakresie i celach niezbędnych do realizacji niniejszej umowy.

§ 12

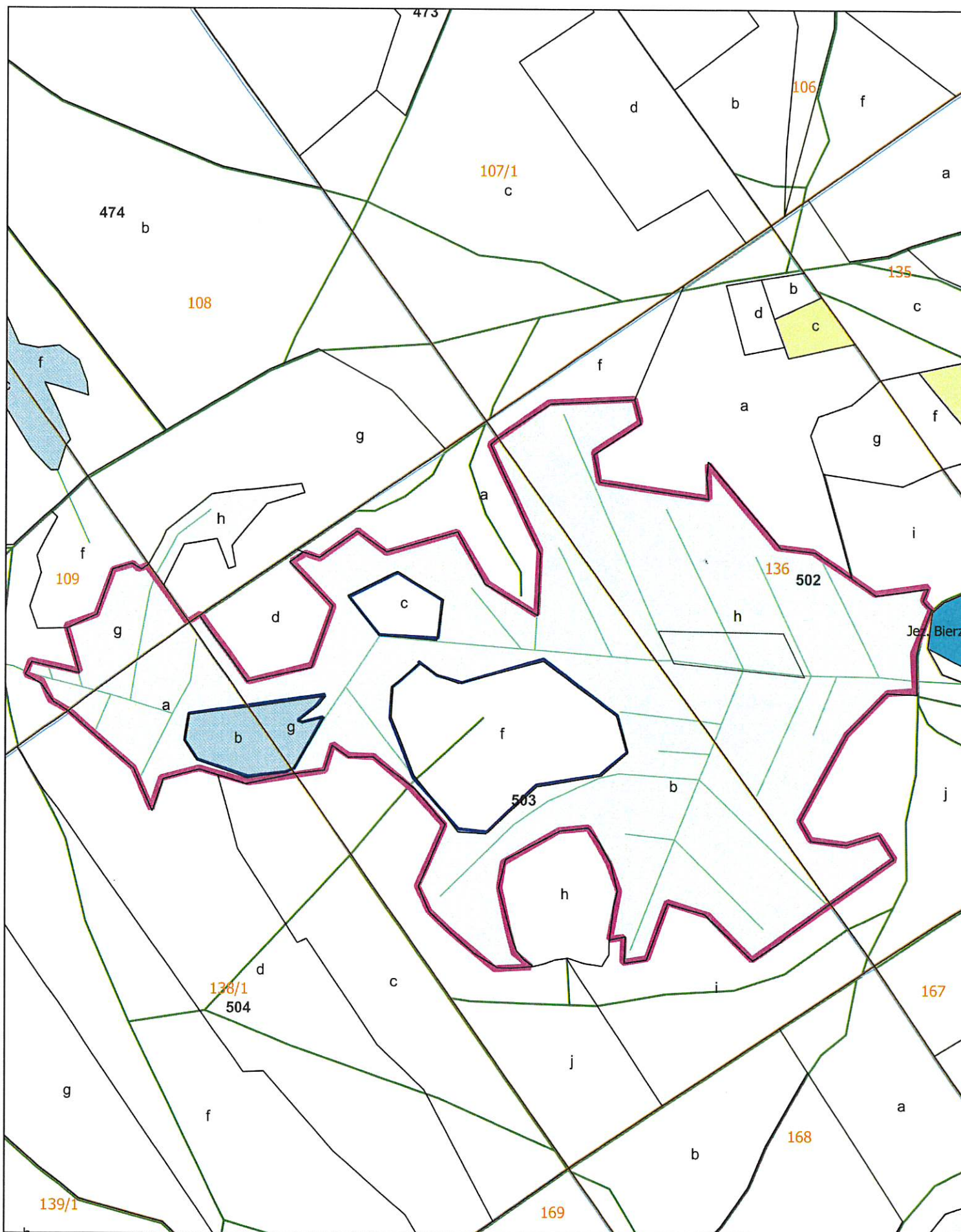
1. Umowę sporządzono w dwóch jednobrzmiących egzemplarzach, po jednym dla każdej ze stron i po odczytaniu oraz wyjaśnieniu ewentualnych wątpliwości podpisano. Załącznikami integralnymi do umowy są wymienione w § 1, protokół przekazania i mapa gruntu.


Zawarcie Umowy Strony potwierdzają na piśmie.


Wydierżawiający:

Dzierżawca:


RABCA JAROSZY
Marcin Mendel

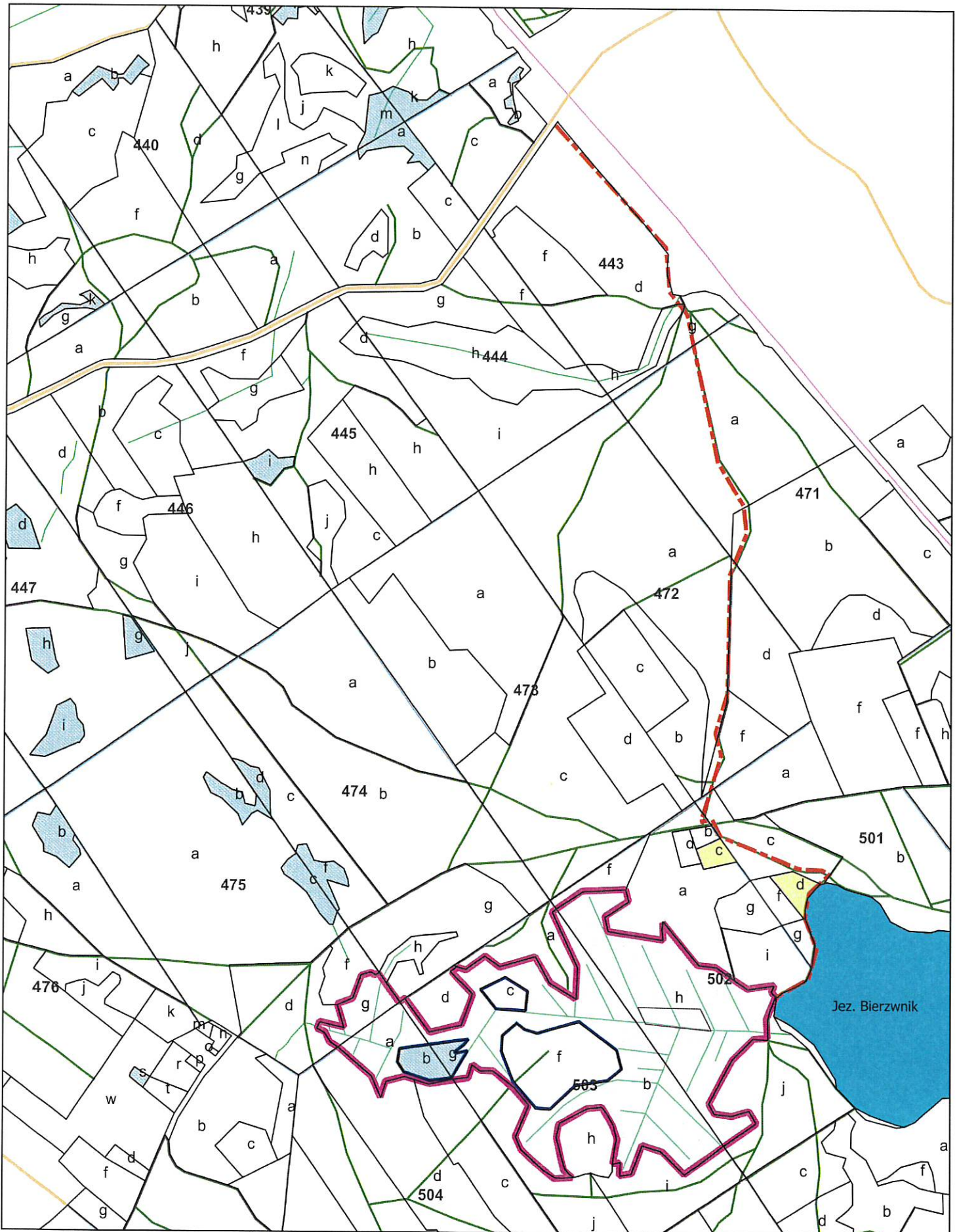


 grunt nie będący przedmiotem dzierżawy

 przedmiot dzierżawy - oddz. 502 h, działka ewid. 136, pow. 8,7800 ha; oddz. 503 b, działka ewid. 137, pow. 12,4800 ha; oddz. 504 a, działka ewid. 138/1, pow. 1,7300 ha; oddz. 475 g, działka ewid. 109, pow. 1,4100 ha

Sporządził:
SPECJALISTA SŁUŻBY LEŚNEJ

Diana Skwarna



- - - dojazd
- przedmiot dzierżawy - oddz. 502 h, działka ewid. 136, pow. 8,7800 ha; oddz. 503 b, działka ewid. 137, pow. 12,4800 ha; oddz. 504 a, działka ewid. 138/1, pow. 1,7300 ha; oddz. 475 g, działka ewid. 109, pow. 1,4100 ha
- grunty nie będące przedmiotem dzierżawy

Sporządził:

ALISTA SŁOŃCZAK
Diana Szwarm.

Protokół zdawczo – odbiorczy
do umowy nr/2020 z dnia roku

przekazania – przejęcia nieruchomości sporządzony w dniu roku.

1. Przedmiotem przekazania – przejęcia nieruchomości jest:

Obręb leśny	Oddział leśny	Gmina	Obręb ewid.	Działka ewid.	Rodzaj gruntu	Powierzchnia (ha)	Nr księgi wieczystej
Bierzwnik	502 h	Bierzwnik	Bierzwnik	136	Ł V	0,5400	SZ1C/00020771/8
Bierzwnik	502 h	Bierzwnik	Bierzwnik	136	Ł IV	8,2400	SZ1C/00020771/8
Bierzwnik	503 b	Bierzwnik	Bierzwnik	137	Ł IV	12,4800	SZ1C/00020771/8
Bierzwnik	504 a	Bierzwnik	Bierzwnik	138/1	Ł IV	1,7300	SZ1C/00020771/8
Bierzwnik	475 g	Bierzwnik	Bierzwnik	109	Ł IV	1,4100	SZ1C/00020771/8

2. Cel dzierżawy:

3. Stan gruntu:

4. Stroną przekazującą jest

5. Stroną przejmującą jest

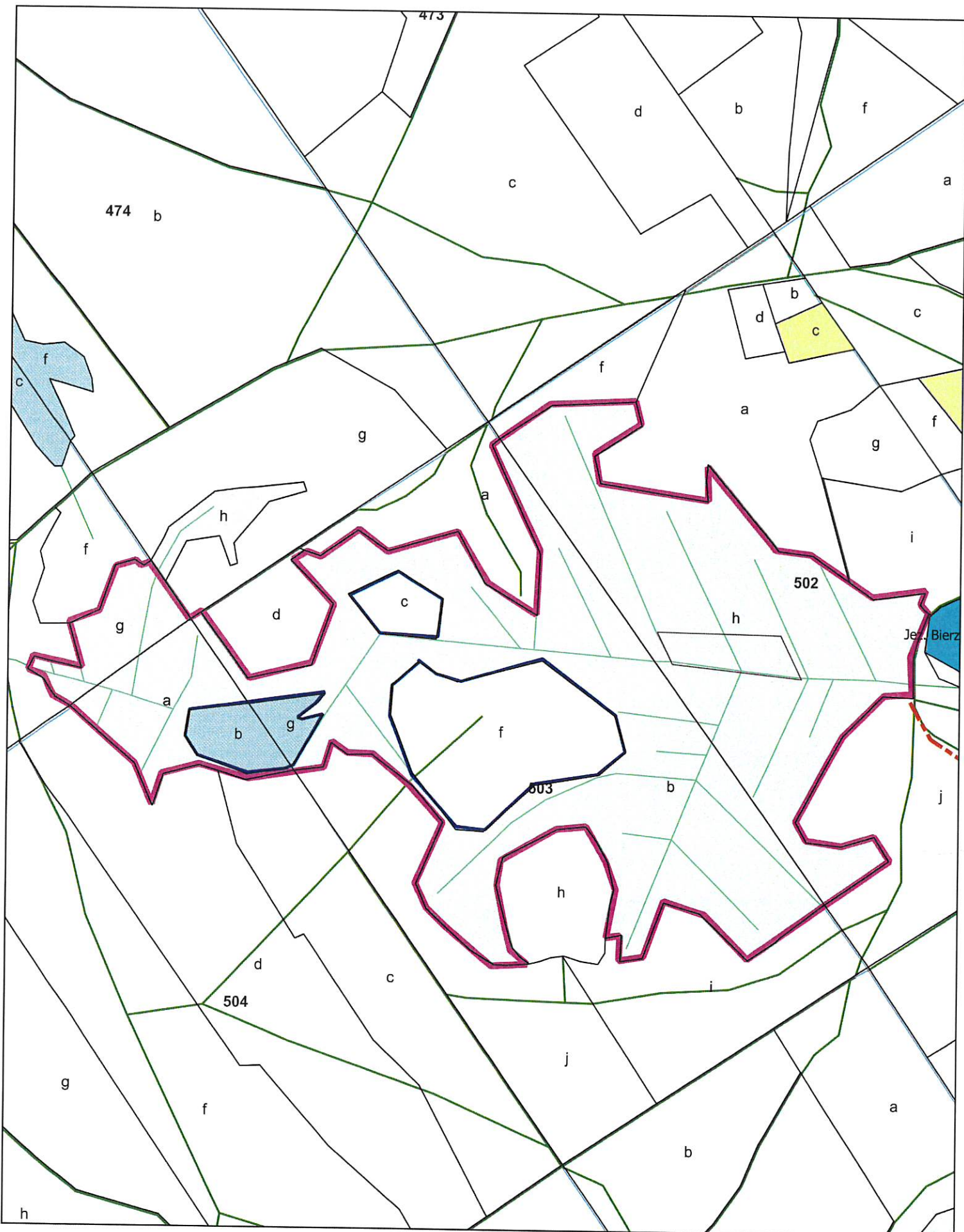
Protokół sporządzono w dwóch egzemplarzach, po jednym dla każdej ze stron.


Przejmujący:


Przekazujący:

.....
/podpis/

.....
/podpis/



 grunt nie będący przedmiotem dzierżawy

 przedmiot dzierżawy - oddz. 502 h, działka ewid. 136, pow. 8,7800 ha; oddz. 503 b, działka ewid. 137, pow. 12,4800 ha; oddz. 504 a, działka ewid. 138/1, pow. 1,7300 ha; oddz. 475 g, działka ewid. 109, pow. 1,4100 ha

Sporządził:
SPECJALISTA SZCZEGÓLNEJ

Diana Skwarna