



Polanów, dnia 20.07.2020 r.

ZG.2217.17.2020

OGŁOSZENIE

Nadleśnictwo Polanów ul. Klonowa 12 ogłasza przetarg ofertowy publiczny nieograniczony na dzierżawę gruntu leśnego stanowiącego własność Skarbu Państwa, będącego w zarządzie Nadleśnictwa Polanów w miejscowości 76-010 Polanów, zlokalizowanej na działce 332/3 obręb ewidencyjny Rzeczyca Wielka 0227, leśnictwo Warblewo, adres leśny 11-24-1-09-332A-n-00 składającej się z:

- części gruntu działki o nr **332/3**, powierzchni **0,0210** ha, sklasyfikowanej jako **R V**;
 - części gruntu działki o nr **332/3**, powierzchni **0,0390** ha, sklasyfikowana jako **RVI**;
- łącznie powierzchnia dzierżawy **0,0600** ha.

zwanej dalej „nieruchomością”

Okres dzierżawy: na czas nieokreślony.

Celem dzierżawy jest korzystanie z gruntu, wyłącznie do prowadzenia ogródka warzywnego z zakazem prowadzenia działalności gospodarczej na wyznaczonym gruncie.

Wywoławcza **roczna** opłata za dzierżawę **18,00 zł netto** (słownie trzydzieści osiem zł netto) + 23% VAT.

Oferta winna zawierać:

1. Dane oferenta.
2. Proponowaną miesięczną opłatę za dzierżawę.

Oferty należy składać w terminie do dnia **27.07.2020 r. do godz. 12⁰⁰** w zamkniętych kopertach z napisem „**Oferta - Dzierżawa gruntu dz. nr 332/3**” w sekretariacie Nadleśnictwa Polanów ul. Klonowa 12. Rozpatrzenie ofert nastąpi w dniu **27.07.2020 r. o godz. 14⁰⁰** w siedzibie Nadleśnictwa Polanów ul. Klonowa 12.

Uczestnik przetargu może zaskarżyć czynności związane z przeprowadzeniem przetargu do nadleśniczego, w terminie jednego dnia od dnia ogłoszenia wyniku przetargu.

Podpisanie umowy dzierżawy może nastąpić po upływie 7 dni od daty zamknięcia przetargu, jeżeli nie wpłynie skarga na czynności związane z przeprowadzeniem przetargu.

Do wiadomości:

1. Tablica ogłoszeń N-ctwa Polanów
2. Strona internetowa N-ctwa: http://bip.lasy.gov.pl/pl/bip/dg/rdlp_szczecinek/nadl_polanow

W załączeniu:

1. Mapa lokalizacji gruntu

Załącznik do ogłoszenia
ZG.2217.17.2020

32012

Rzeczycyca Wielka

332/3






n RV
0,75

Spreparował:

Specjalista Służby Leśnej
d/s. stanu posiadania i LMN

Agnieszka Bagan

Szkic

	Grunty
	Obiekty liniowe
	Linie energetyczne
	Obiekty poligonowe
	Miejscowości