















Rysunek poboczny
skala 1 : 5 000

Legenda:

-  - lokalizacja działki rolnej przeznaczonej do dzierżawy
-  - granice oddziałów
-  - granice wydziałów
-  - granice działek ewidencyjnych
-  - drogi leśne
-  - drogi publiczne
-  - kolej
-  - rów
-  - wizura

Legenda:

-  Granice wydziałów
-  Granice działek ewidencyjnych
-  Drogi leśne
-  Drogi publiczne
-  Kolej

Skala 1 : 25 000
Opracował: Bogdan Brewka
ZA ZGODNOŚĆ Z ORYGINAŁEM
05.03.2021 r.

MAPA GOSPODARCZA

NADLEŚNICTWO OLSZTYNEK [18]
OBRĘB: GRUNWALD [02]
LEŚNICTWO: DURĄG [07]
ODDZIAŁ: 20 b
RDLP w Olsztynie

DZIAŁKA EWIDENCYJNA: cz. 3020
OBRĘB EWIDENCYJNY: Głądy [0005]
GMINA: Grunwald [032]
POWIAT: ostródzki [15]
WOJ.: warmińsko-mazurskie [28]

NADLEŚNICTWO OLSZTYNEK
ul. Mrongowiusza 35
11-015 Olsztyn
tel. (89) 519 20 03
NIP: 739-000-19-78
REGON: 510543183

Mapę sporządzono na podstawie Leśnej Mapy Numerycznej
oraz bazy SILP wg stanu na dzień 01.01.2021 r.