















Rysunek poboczny  
skala 1 : 5 000

Legenda:

-  - lokalizacja działki rolnej przeznaczonej do dzierżawy
-  - granice oddziałów
-  - granice wydziałów
-  - granice działek ewidencyjnych
-  - drogi leśne
-  - drogi publiczne
-  - kolej
-  - rów
-  - wizura

Legenda:

-  Granice wydziałów
-  Granice działek ewidencyjnych
-  Drogi leśne
-  Drogi publiczne
-  Kolej

Skala 1 : 25 000  
Opracował: Bogdan Brewka  
ZA ZGODNOŚĆ Z ORYGINAŁEM  
05.03.2021 r.

### MAPA GOSPODARCZA

NADLEŚNICTWO OLSZTYNEK [18]  
OBRĘB: OLSZTYNEK [01]  
LEŚNICTWO: WAPLEWO [04]  
ODDZIAŁ: 294 cz. c  
RDLP w Olsztynie

DZIAŁKA EWIDENCYJNA: cz. 3294  
OBRĘB EWIDENCYJNY: Kunki [0011]  
GMINA: Olsztyn [095]  
POWIAT: olsztyński [14]  
WOJ.: warmińsko-mazurskie [28]

NADLEŚNICTWO OLSZTYNEK  
ul. Mrongowiusza 35  
11-015 Olsztyn  
tel. (89) 519 20 03  
NIP: 739-000-19-78  
REGON: 510543183

Mapę sporządzono na podstawie Leśnej Mapy Numerycznej  
oraz bazy SILP wg stanu na dzień 01.01.2021 r.