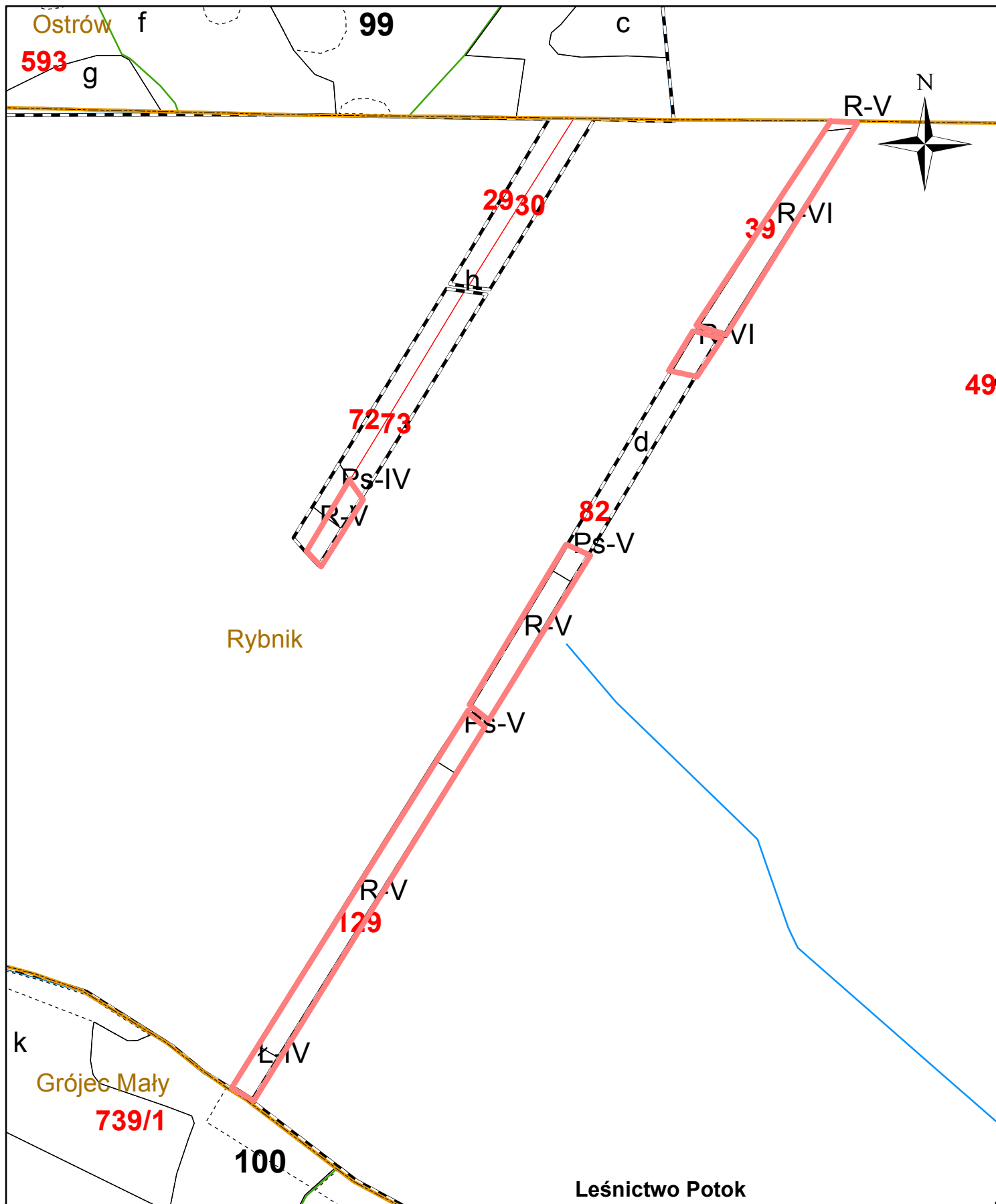







Mapa gruntów przeznaczonych do wydzierżawienia



Legenda

-  oddziały
-  wydzielenia leśne
-  gniazda, kępy
-  drogi
-  cieki wodne
- 39** nr działki ewidencyjnej

Adres leśny: 06-21-2-10-100-a-00 06-21-2-10-100-b-00
06-21-2-10-100-c-00 06-21-2-10-100-f-00 06-21-2-10-100-g-00
06-21-2-10-100-i-00 06-21-2-10-100-j-00 06-21-2-10-100-h-00
06-21-2-10-99-i-00 06-21-2-10-99-j-00

Adres administracyjny: 10-14-042-0025, działki nr 39, 82, 73, 129

 Grunt proponowany do wydzierżawienia

Skala 1:5 000