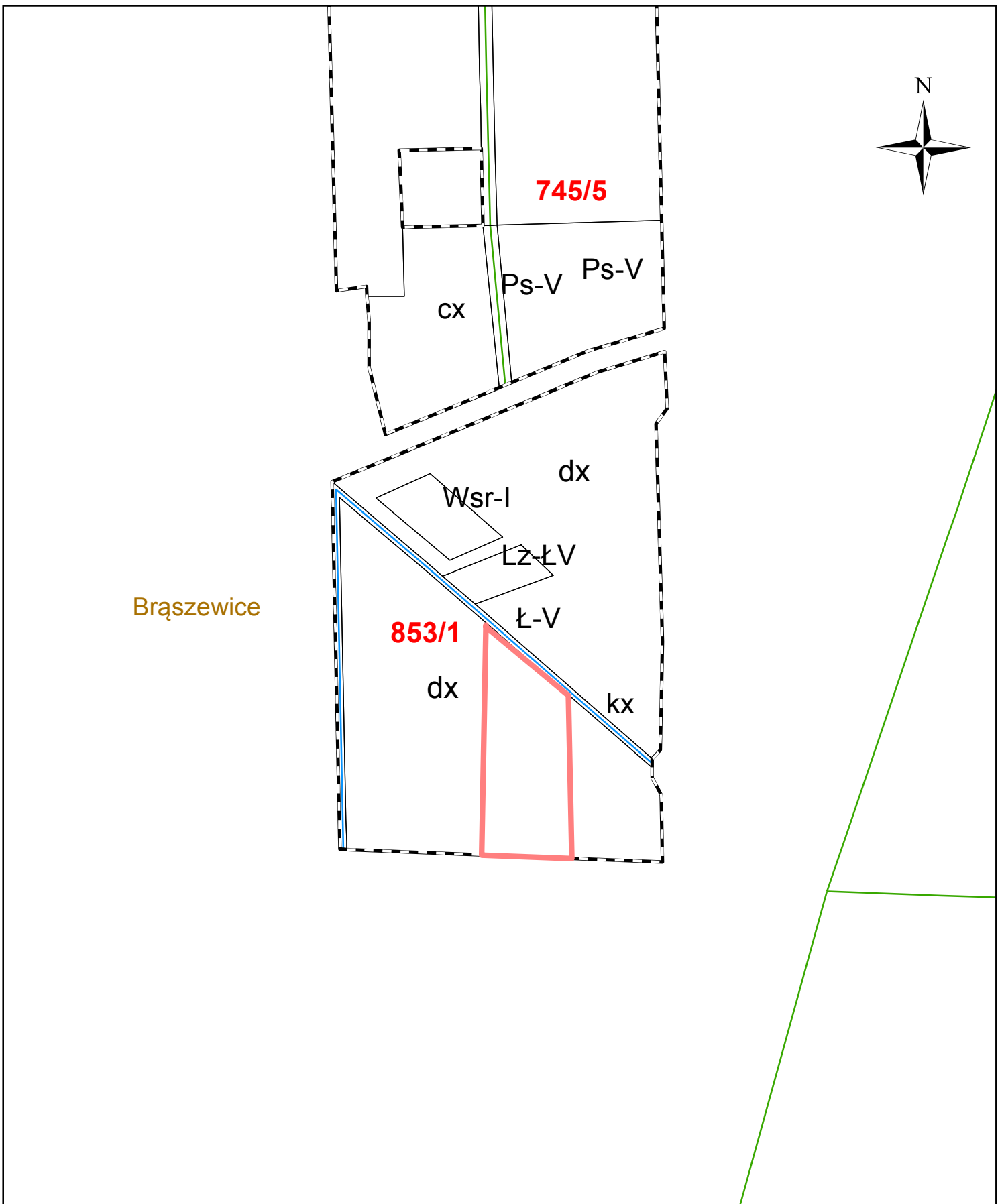







Mapa gruntów przeznaczonych do wydzierzawienia



Legenda

-  oddziały
-  wydzielienia leśne
-  gniazda, kępy
-  drogi
-  cieki wodne

853/1 nr działki ewidencyjnej

Leśnictwo Braszewice

Adres leśny: 06-21-1-02-117-dx-00 (część)

Adres administracyjny: 10-14-032-0002, działka nr 853/1

 Grunt proponowany do wydzierzawienia

Skala 1:3 000