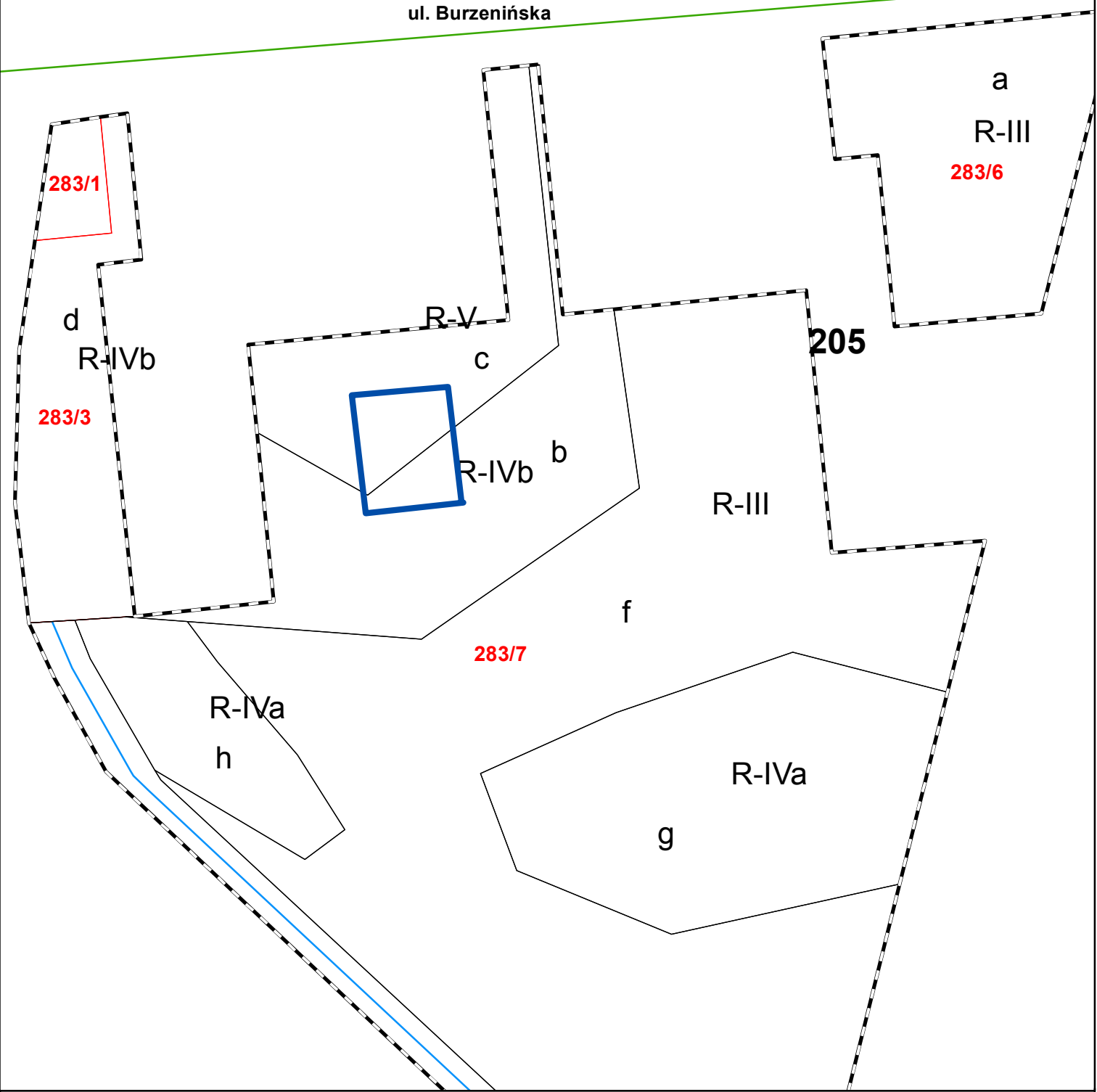








# Mapa gruntów przeznaczonych do wydzierżawienia



ul. Burzeńska



## Legenda

-  oddziały
-  wydzielienia leśne
-  gniazda, kępy
-  drogi
-  cieki wodne
-  działki ewidencyjne

## Leśnictwo Potok

Adres leśny: 06-21-2-10-205-b-00 06-21-2-10-2015-c-00

Adres administracyjny: 10-14-114-0001, działka nr 283/7

 Grunt proponowany do wydzierżawienia

Skala 1:1 000

Sporządził: