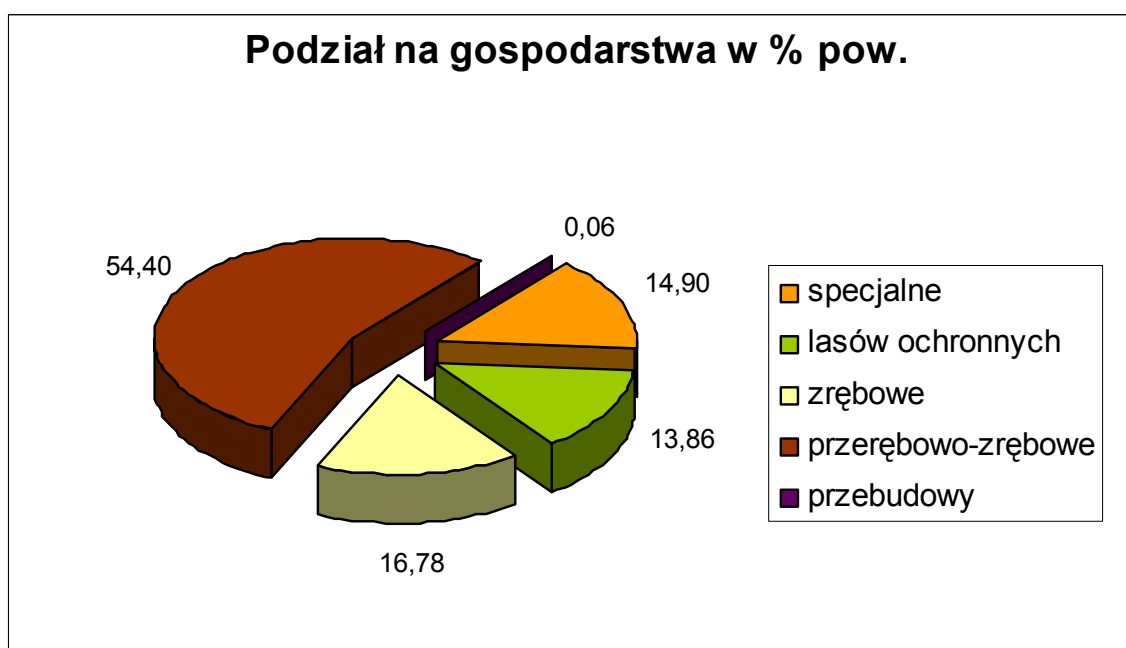
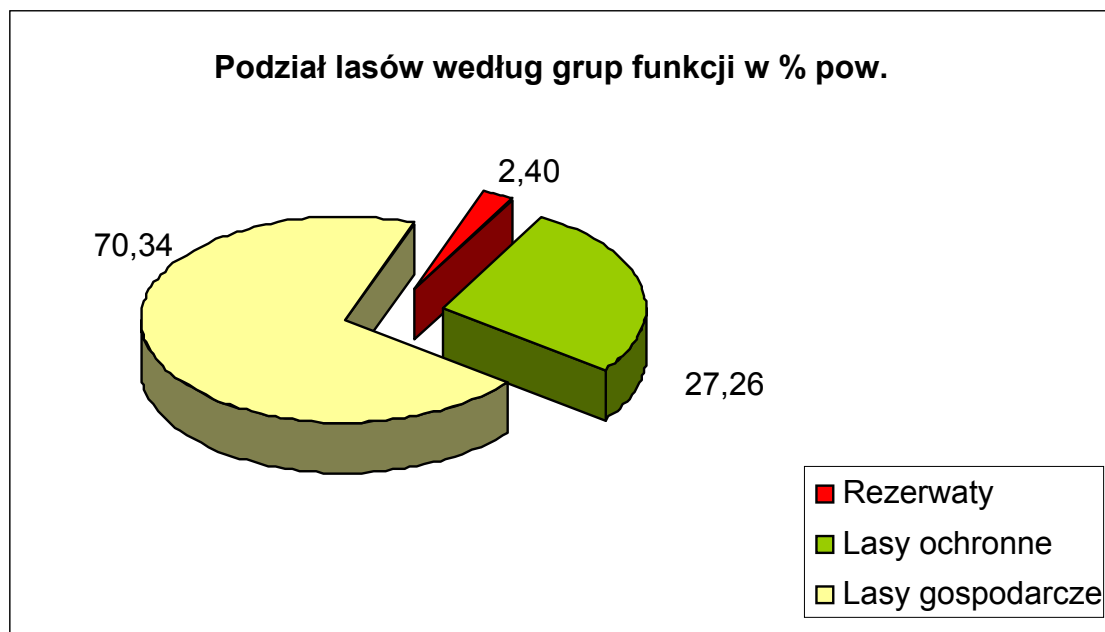
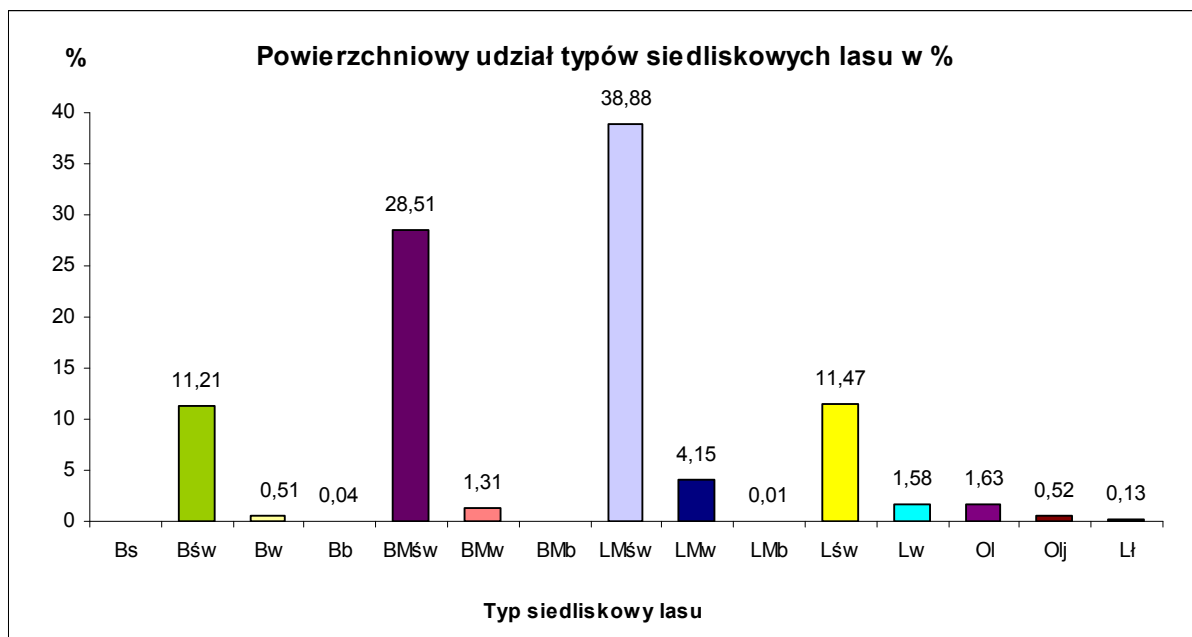
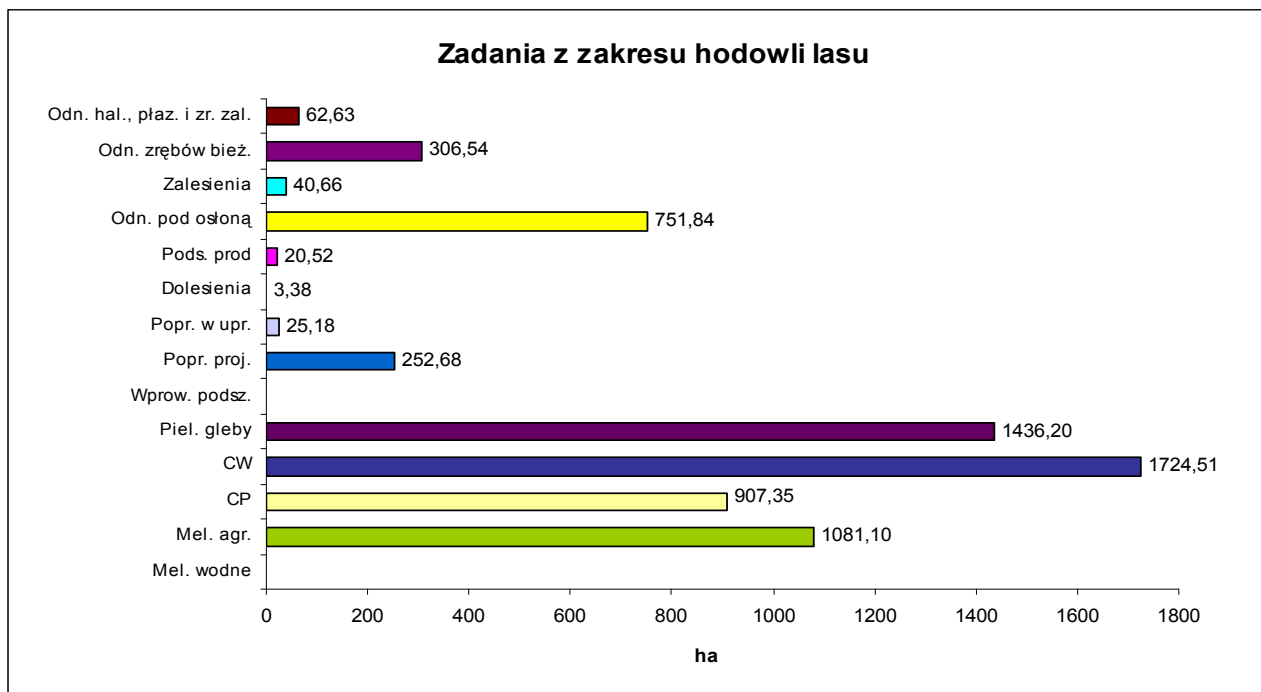


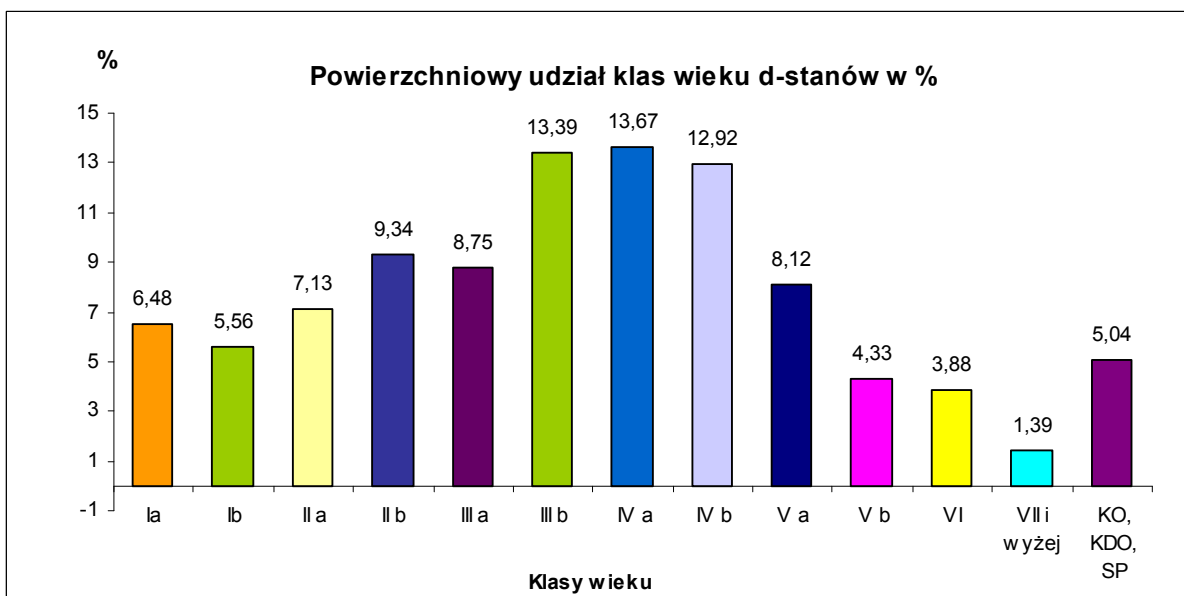
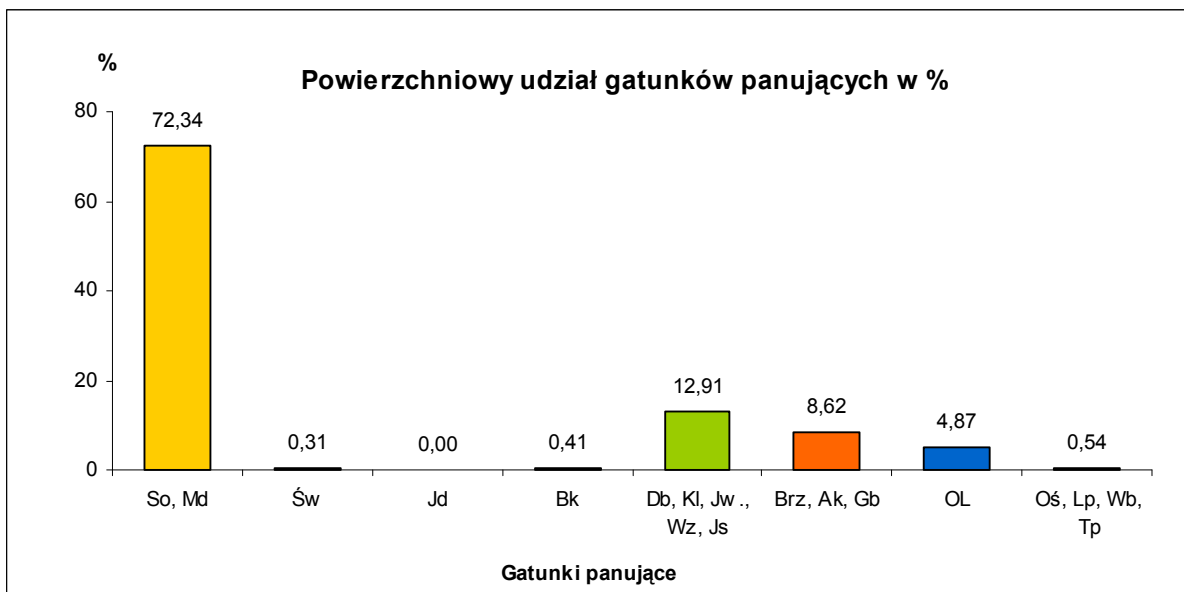
CZEŚĆ OPISOWA PLANU URZĄDZENIA LASU

Nadleśnictwo Skierniewice prowadzi gospodarkę leśną na podstawie zatwierdzonego przez Ministra Środowiska, Decyzja nr D.11p-611-57/04 planu urządzenia lasu. Podstawowe dane obrazujące warunki prowadzenia gospodarki leśnej oraz podstawowe rozmiary zadań przedstawiają poniższe diagramy (wg stanu na 01.01.2003r).



Wyszczególnienie	Zasoby ogółem (m ³ brutto)	Spodziewany przyrost bieżący (m ³ brutto)	Przyjęty etat		Relacja etatów w stosunku do zasobów przyrostu	
			brutto/netto		%	
			4	5	6	6
1	2	3	4		5	6
Użytki rębne	925900	125250	331028	271597	35,75	264,29
Użytki przedrębne	1999910	602350	331503	265202	16,58	55,03
Razem	2925810	727600	662531	536799	22,64	91,06





**FORMY OCHRONY PRZYRODY WYSTĘPUJĄCE NA TERENIE
NADLEŚNICTWA SKIERNIEWICE**

(wg Programu Ochrony Przyrody stan na 01.01.2003 r.)

REZERWATY PRZYRODY

Lp	Nazwa	Powierzchnia LP	Cel utworzenia
1	„Trębaczew”	173,64 ha	Data utworzenia 15.06.1958 Zachowanie ze wzg. naukowych i dydaktycznych fragmentu lasu sosnowo-dębowego na Wysoczyźnie Rawskiej z dużym udziałem Modrzewia polskiego naturalnego pochodzenia.
2	„Babsk”	10,97 ha	Data utworzenia 01.10.1958 Zachowanie ze wzg. naukowych i dydaktycznych fragmentu lasu liściastego z domieszką lipy, stanowiącego jedyny tego typu drzewostan na terenie województwa.
3	„Ruda-Chlebacz”	12,42 ha	Data utworzenia 11.08.1980 Zachowanie fragmentu łągi olszowego ze stanowiskami widłaka wronca.
4	„Kopanicha”	42,53 ha	Data utworzenia 11.08.1980 Zachowanie fragmentu lasu naturalnego pochodzenia.
5	„Źródła Borówki”	21,99 ha	Data utworzenia 03.03.1989 Zachowanie zbiorowisk leśnych grądu, boru mieszanego i sosnowego oraz swoistych cech krajobrazu.
6	„Uroczysko Bażantarnia”	44,52 ha	Data utworzenia 12.10.1982 Zachowanie fragmentów grądu, dąbrowy świetlistej, olsu i łągi jesionowo-olszowego oraz licznych drzew pomnikowych między innymi buków na granicy zasięgu.
7	„Polana Siwica”	68,55 ha	Data utworzenia 21.12.1998 Zachowanie ze wzg. naukowych i dydaktycznych i krajobrazowych char, dla Puszczy Bolimowskiej środkowej polany ze zbiorowiskami roślinności łąkowej i torfowej.
8	„Rawka”	26,45 ha	Data utworzenia 24.10.1983 Zachowanie w naturalnym stanie typowej rzeki nizinnej średniej wielkości wraz z krajobrazem jej doliny oraz środowisk życia wielu rzadkich i chronionych roślin i zwierząt.

PARKI KRAJOBRAZOWE

Lp.	Nazwa	Powierzchnia LP
1	Bolimowski Park Krajobrazowy	6278,98 ha

POZOSTAŁE FORMY OCHRONY

Lp.	Nazwa	Ilość	Powierzchnia LP
1	Użytki ekologiczne	81	79,56 ha
2	Zespoły przyrodniczo-krajobrazowe	1	556,12 ha
3	Obszary chronionego krajobrazu	2	1437 ha
4	Stanowiska dokumentacyjne	-	-
5	Pomniki przyrody	157	-
6	Strefy ochrony ptaków	2	159,88

Pozostała część opisowa Planu urządzenia lasu dostępna jest na wniosek.