



P O D S U M O W A N I E

SPORZĄDZANIA PROJEKTU PLANU URZĄDZENIA LASU

DLA NADLEŚNICTWA OLESZYCE

NA LATA 2017 – 2026

Krosno, w sierpniu 2017 roku

SPIS TREŚCI

1. Podstawa prawna opracowania	3
2. Uzasadnienie wyboru przyjętego dokumentu w odniesieniu do rozpatrywanych rozwiązań alternatywnych	3
3. Informacja o tym, w jaki sposób zostały wzięte pod uwagę i w jakim zakresie zostały uwzględnione	7
3.1 Ustalenia zawarte w prognozie oddziaływania na środowisko	7
3.2 Opinie właściwych organów	7
3.3 Zgłoszone uwagi i wnioski	8
3.4 Wyniki postępowania dotyczącego transgranicznego oddziaływania na środowisko	8
3.5 Propozycje dotyczące metod i częstotliwości przeprowadzania monitoringu skutków realizacji postanowień dokumentu	8
4 Załączniki	9

1. Podstawa prawna

Art. 55 ust. 3 ustawy z dnia 3 października 2008 roku o udostępnianiu informacji o środowisku i jego ochronie, udziale społeczeństwa w ochronie środowiska oraz o ocenach oddziaływania na środowisko (j. t. Dz. U. z 2016 roku, poz. 353 z późn. zm.).

2. Uzasadnienie wyboru przyjętego dokumentu w odniesieniu do rozpatrywanych rozwiązań alternatywnych.

Przy wyborze wariantu przyjętego dokumentu uwzględniono:

- Ustawę z dnia 28 września 1991 r. o lasach (j. t. Dz. U. z 2017 roku, poz. 788).
- Ustawę z dnia 16 kwietnia 2004 r. o ochronie przyrody (j. t. Dz. U. z 2016 roku, poz. 2134, z późn. zmian.).
- Ustawę Prawo ochrony środowiska z dnia 27 kwietnia 2001 r. (j. t. Dz. U. z 2017 roku, poz. 519 z późn. zm.).
- Ustawę z dnia 3 października 2008 r. o udostępnianiu informacji o środowisku i jego ochronie, udziale społeczeństwa w ochronie środowiska oraz o ocenach oddziaływania na środowisko (j. t. Dz. U. z 2016 roku, poz. 353 z późn. zm.).
- Ustawę z dnia 6 lipca 2001 r. o zachowaniu narodowego charakteru strategicznych zasobów naturalnych kraju (Dz. U. nr 97, poz. 1051 z późn. zm.).
- Ustawę z dnia 27 marca 2003 r. o planowaniu i zagospodarowaniu przestrzennym (j. t. Dz. U. z 2016 roku, poz. 778 z późn. zm.).
- Ustawę z dnia 23 lipca 2003 r. o ochronie zabytków i opiece nad zabytkami (j. t. Dz. U. z 2014 roku, poz. 1446).
- Rozporządzenie Ministra Środowiska z dnia 12 listopada 2012 roku w sprawie szczegółowych warunków i trybu sporządzania planu urządzenia lasu, uproszczonego planu urządzenia lasu oraz inwentaryzacji stanu lasu (Dz. U. z 2012 roku, poz. 1302).
- Rozporządzenie Ministra Środowiska z dnia 17 lutego 2010 r. w sprawie sporządzania projektu planu zadań ochronnych dla obszaru Natura 2000 (Dz. U. z 2010 r. nr 34, poz. 186 z późn. zm.).
- Rozporządzenie Ministra Środowiska z dnia 12 stycznia 2011 r. w sprawie obszarów specjalnej ochrony ptaków (Dz. U. nr 25, poz. 133).
- Rozporządzenie Ministra Środowiska z dnia 30 kwietnia 2008 r. w sprawie kryteriów oceny wystąpienia szkody w środowisku (Dz. U. nr 82, poz. 501).
- Rozporządzenie Ministra Środowiska z dnia 6 października 2014 r. w sprawie ochrony gatunkowej zwierząt (j. t. Dz. U. z 2016 roku, poz. 2183).
- Rozporządzenie Ministra Środowiska z dnia 13 kwietnia 2010 r. w sprawie siedlisk przyrodniczych oraz gatunków będących przedmiotem zainteresowania Wspólnoty, a także kryteriów wyboru obszarów kwalifikujących się do uznania lub wyznaczenia jako obszary Natura 2000 (j. t. Dz. U. z 2014 roku, poz. 1713).
- Rozporządzenie Ministra Środowiska z dnia 30 marca 2005 r. w sprawie rodzajów, typów i podtypów rezerwatów przyrody (Dz. U. nr 60, poz. 533).

- Rozporządzenie Ministra Ochrony Środowiska, Zasobów Naturalnych i Leśnictwa z dnia 25 sierpnia 1992 r. w sprawie szczegółowych zasad i trybu uznawania lasów za ochronne oraz szczegółowych zasad prowadzenia w nich gospodarki leśnej (Dz. U. nr 67, poz. 337).
- Rozporządzenie Ministra Środowiska z dnia 9 października 2014 roku w sprawie ochrony gatunkowej roślin (Dz. U. z 2014 roku, poz. 1409).
- Rozporządzenie Ministra Środowiska z dnia 9 października 2014 roku w sprawie ochrony gatunkowej grzybów (Dz. U. z 2014 roku, poz. 1408).
- Ramowe wytyczne w sprawie zakresu i stopnia szczegółowości prognozy oddziaływania na środowisko planu urządzenia lasu, zatwierdzone do stosowania przez Podsekretarza Stanu w Ministerstwie Środowiska dnia 18 sierpnia 2011 roku, ze zmianami zatwierdzonymi dnia 28 sierpnia 2013 roku.
- Zarządzenia Dyrektora Generalnego Lasów Państwowych, ustalające sposób planowania, prowadzenia oraz realizowania celów zrównoważonej gospodarki leśnej w ramach jednostki organizacyjnej Państwowe Gospodarstwo Leśne Lasy Państwowe, w tym:
 - a) Zarządzenie nr 55 DGLP z dnia 21 listopada 2011 r. wprowadzające Instrukcję urządzania lasu, ze zmianami wprowadzonymi zarządzeniem nr 83 z dnia 23 listopada 2012 roku, zarządzeniem nr 21 z dnia 3 kwietnia 2014 roku oraz zarządzeniem nr 7 z dnia 11 lutego 2016 roku.
 - b) Zarządzenie nr 53 z dnia 21 listopada 2011 r. wprowadzające Zasady Hodowli Lasu,
 - c) Zarządzenie nr 57 z dnia 22 listopada 2011 r. wprowadzające Instrukcję Ochrony Lasu,
 - d) Zarządzenie nr 54 z dnia 21 listopada 2011 r. wprowadzające Instrukcję Ochrony Przeciwpożarowej.
- Wytyczne Komisji Założeń Planu oraz Narady Techniczno-Gospodarczej.

Zgodnie z przepisami ustawy z dnia 28 września 1991 r. o lasach, głównym celem gospodarki leśnej, uwzględnianym w planie urządzenia lasu dla nadleśnictwa, jest zapewnienie trwałości lasu i ciągłości jego wielofunkcyjnej roli w zagospodarowaniu przestrzennym kraju. Trwałość lasów w zmieniających się warunkach środowiska przyrodniczego, zgodnie z Zasadami Hodowli Lasu, powinna być osiągnięta przez uwzględnianie w gospodarce leśnej wzorców naturalnych, ukształtowanych przez przyrodę w czasach minionych oraz obserwacje i wykorzystywanie współczesnych procesów naturalnych, inspirowanych przez samą przyrodę. Przy kształtowaniu przyszłego obrazu lasów wzięto także pod uwagę trendy rozwoju społeczno-gospodarczego kraju, które będą wpływać na warunki środowiska przyrodniczego i oczekiwania społeczeństwa wobec lasów i gospodarki leśnej.

Głównym celem opracowania projektu planu urządzenia lasu jest umożliwienie prowadzenia zrównoważonej gospodarki leśnej w nadleśnictwie. Jest to jednocześnie spełnienie wymogu prawnego, zawartego w art. 7 ustawy o lasach.

Projekt Planu urządzenia lasu został sporządzony z uwzględnieniem:

- ✓ przyrodniczych i ekonomicznych oraz społeczno-kulturowych warunków gospodarki leśnej;

- ✓ celów i zasad gospodarki leśnej oraz sposobów ich realizacji, określonych dla każdego drzewostanu i urządzanego obiektu, z uwzględnieniem lasów ochronnych (art. 18 ust. 1 ustawy o lasach).

W ramach prac przy projekcie planu urządzenia lasu dokonano:

- ✓ inwentaryzacji i oceny stanu lasu, w tym drzewostanów, oraz określenia i kształtowania się relacji między nimi;
- ✓ rozpoznania walorów przyrodniczych w lasach oraz zaktualizowano program ochrony przyrody dla nadleśnictwa;
- ✓ rozpoznania funkcji lasu w powiązaniu z zagospodarowaniem przestrzennym;
- ✓ podziału lasów - wg pełnionych funkcji i przyjętych celów gospodarowania - na gospodarstwa (w tym: specjalne, lasów ochronnych oraz lasów wielofunkcyjnych z dominującą funkcją produkcyjną, zwanych dalej lasami gospodarczymi), na potrzeby regulacji użytkowania głównego, optymalizacji etatów użytkowania rębного i przedrębного oraz realizacji długookresowych i średniookresowych celów hodowlano - ochronnych;
- ✓ określenia długo - i średniookresowych ochronnych, hodowlanych i technicznych celów gospodarki leśnej dla urządzanego obiektu, umożliwiających sformułowanie bieżących działań w poszczególnych drzewostanach;
- ✓ zaprojektowania pożądanej struktury gatunkowej, wiekowej i przestrzennej lasu oraz budowy piętrowej drzewostanów;
- ✓ kształtowania wielkości i struktury zapasu w urządzonej jednostce, w ramach gospodarstw i w całym nadleśnictwie;
- ✓ ustalenia etatów cięć użytkowania rębного i przedrębного;
- ✓ ustalenia lokalizacji etatu cięć użytkowania rębного;
- ✓ ustalenia zadań gospodarczych na dziesięciolecie i określenie sposobów ich realizacji;
- ✓ określenia kierunkowych zadań z zakresu ochrony lasu, w tym ochrony przeciwpożarowej;
- ✓ ustalenia kierunkowych zadań z zakresu gospodarki łowieckiej w lasach;
- ✓ określenia potrzeb w zakresie remontów i budowy infrastruktury technicznej, w tym dotyczących turystyki i rekreacji.

Przy projektowaniu zadań hodowlanych uwzględniono zachowanie i wzbogacanie lasów istniejących oraz kształtowanie nowych z respektowaniem warunków i procesów naturalnych poprzez:

- ✓ stopniowe osiągnięcie stanów równowagi dynamicznej w ekosystemach leśnych, a w szczególności zgodności biocenozy leśnej z warunkami biotopów;
- ✓ zapewnianie produkcji drewna i innych użytków na zasadzie reprodukcji rozszerzonej, kształtowanie pozaprodukcyjnych funkcji lasu oraz przyjaznych powiązań gospodarki leśnej z otoczeniem społeczno-gospodarczym na zasadzie sprzężeń zwrotnych.

Przy formułowaniu szczegółowych celów hodowli lasu, które, zgodnie z art. 18 ustawy o lasach powinny być określone w planie urządzenia lasu dla każdego drzewostanu i urządzanego obiektu, przyjęto:

- ✓ cele perspektywiczne (długookresowe) poprzez przyjęcie typów drzewostanów, określających pożądaną postać drzewostanu w wieku jego dojrzałości do odnowienia i pożądaną postać urządzanego obiektu oraz wieków rębności;
- ✓ cele etapowe (średniookresowe), obejmujące od kilkunastu do kilkudziesięciu lat, będące realizacyjnym rozwinięciem celów perspektywicznych, zgodnie z naturalną dynamiką rozwoju drzewostanu od fazy inicjalnej, przez młodocianą, dojrzwania, dojrzałości, starzenia się i odnowienia, z pozostawieniem fragmentów drzewostanu do fazy starości fizjologicznej i naturalnego rozpadu, uwzględniając niezbędne korekty w aktualnym stanie drzewostanów, konieczne dla osiągnięcia celów perspektywicznych;
- ✓ cele krótkookresowe (doraźne) sformułowane na okres ważności planu urządzenia lasu we wskazaniach gospodarczych opisów taksacyjnych.

Przy projektowaniu zadań z użytkowania lasu uwzględniono:

- ✓ gospodarcze wykorzystanie zasobów leśnych i pozaprodukcyjnych świadczeń lasu - jako dobra publicznego i źródła środków na prowadzenie trwałej, zrównoważonej i wielofunkcyjnej gospodarki leśnej,
- ✓ kształtowanie najlepszych warunków dla odnowienia lasu i jego rozwoju zgodnie z celami: gospodarki leśnej, ochrony przyrody, ochrony i kształtowania środowiska.

Opracowany projekt planu urządzenia lasu jest wariantem optymalnym, sporządzonym zgodnie z przepisami prawa.

Wariantowanie projektu odbywało się wieloetapowo:

- ✓ Etap 1 – Komisja Założeń Planu, na której ustalono wytyczne do przeprowadzenia prac terenowych urządzenia lasu, a w szczególności przyjęto:
 - podział na gospodarstwa z uwzględnieniem funkcji pełnionych przez lasy oraz przyjętych celów gospodarowania,
 - wieki rębności dla głównych gatunków drzew,
 - założenia hodowlane z uwzględnieniem lokalnych warunków produkcji, w tym: typy drzewostanów wraz z orientacyjnymi składami odnowienia na poszczególnych siedliskach.
- ✓ Etap 2 – po wykonaniu prac terenowych Wykonawca projektu planu urządzenia lasu dokonał rozplanowania cięć rębnych, przestrzegając:
 - ładu czasowego i przestrzennego,
 - ograniczeń wynikających z pełnionych przez lasy funkcji.
- ✓ Etap 3 – Narada Techniczno Gospodarcza, na której Wykonawca przedstawił warianty obliczonych etatów cięć rębnych oraz warianty orientacyjnego etatu miąższościowego dla użytkowania przedrębego.
- ✓ Z przedstawionych wariantów zostały wybrane takie, które, jak wynika z przeprowadzonej strategicznej oceny oddziaływania na środowisko, zawartej w prognozie oddziaływania projektu planu urządzenia lasu na środowisko, nie wpływają negatywnie na siedliska przyrodnicze i siedliska gatunków.

Przedstawiony wariant projektu planu urządzenia lasu dla Nadleśnictwa Oleszyce jest wariantem najkorzystniejszym z punktu widzenia ochrony siedlisk

przyrodniczych i siedlisk gatunków. Przyjęte rozwiązania z zakresu użytkowania rębego nie zagrażają trwałości i stabilności lasów Nadleśnictwa.

3. Informacja o tym, w jaki sposób zostały wzięte pod uwagę i w jakim zakresie zostały uwzględnione:

3.1. Ustalenia zawarte w prognozie oddziaływania na środowisko

Po opracowaniu projektu Planu urządzenia lasu dla Nadleśnictwa Oleszyce została przeprowadzona strategiczna ocena oddziaływania opracowanego dokumentu na środowisko oraz obszary Natura 2000. Z przeprowadzonej oceny, zamieszczonej w Prognozie oddziaływania projektu planu urządzenia lasu dla Nadleśnictwa Oleszyce na środowisko wynika, że realizacja dokumentu w przyjętej formie nie wpłynie znacząco negatywnie na poszczególne komponenty środowiska oraz na środowisko jako integralną sieć wzajemnych powiązań i interakcji.

W terytorialnym zasięgu działania Nadleśnictwa Oleszyce położony jest obszar Natura 2000 Lasy Sieniawskie PLH180054, który obejmuje 5 322,44 ha gruntów pozostających w zarządzie Nadleśnictwa. Dla tej części obszaru, w trakcie prac urządzeniowych, zostały opracowane zadania ochronne, w zakresie ustalonym art. 28 ust. 10 ustawy z dnia 16 kwietnia 2004 roku o ochronie przyrody i uzgodnione przez Regionalnego Dyrektora Ochrony Środowiska w Rzeszowie postanowieniem z dnia 30 listopada 2016 roku, znak WPN.6320.29.2.2016.BA.2.

Przeprowadzona analiza zapisów projektu planu pod kątem przewidywanego wpływu jego realizacji na gatunki będące przedmiotem ochrony w obszarze i siedliskach, nie stwierdziła znacząco negatywnego oddziaływania projektu planu.

Realizacja projektu nie wpłynie znacząco negatywnie na siedliska przyrodnicze, gatunki roślin, grzybów, zwierząt i ich siedliska. Zapisy zawarte w projekcie nie ingerują w elementy środowiska, które mogą mieć znaczenie dla populacji gatunków oraz nie utrudnią przestrzennych połączeń między obszarami, a tym samym nie wpłyną negatywnie na integralność obszarów oraz spójność sieci Natura 2000.

Plan urządzenia lasu nie jest „planem wyznaczającym ramy dla późniejszej realizacji przedsięwzięć mogących znacząco oddziaływać na środowisko”, o których mowa w Rozporządzeniu Rady Ministrów z 9 listopada 2010 r. w sprawie przedsięwzięć mogących znacząco oddziaływać na środowisko (j. t. Dz. U. z 2016 roku, poz. 71).

3.2. Uzgodnienia oraz opinie właściwych organów

Zakres i stopień szczegółowości wymagany w prognozie oddziaływania projektu planu urządzenia lasu na środowisko został uzgodniony z Regionalnym Dyrektorem Ochrony Środowiska w Rzeszowie, pismo z dnia 31 października 2014 roku, znak WPN.410.3.30.2014.GR-2 oraz Podkarpackim Państwowym Wojewódzkim Inspektorem Sanitarnym w Rzeszowie, pismo z dnia 15 października 2014 r., znak SNZ.9020.2.36.2014.RD.

Do opracowanego projektu planu urządzenia lasu uzyskano pozytywne opinie:

- ✓ Regionalnego Dyrektora Ochrony Środowiska w Rzeszowie, pismo z dnia 24 kwietnia 2017 roku, znak WPN.410.4.7.2017.AKw.2.

- ✓ Podkarpackiego Państwowego Wojewódzkiego Inspektora Sanitarnego w Rzeszowie, pismo z dnia 7 kwietnia 2017 roku, znak SNZ.9020.3.14.2017.BW.

3.3. Zgłoszone uwagi i wnioski w związku z udziałem społeczeństwa

Założenia do sporządzenia projektu planu urządzenia lasu i projekt były udostępniane społeczeństwu poprzez:

- ✓ Zamieszczenie w dniu 23 lipca 2014 roku informacji w lokalnej prasie i w Biuletynie Informacji Publicznej RDLP Krosno o przystąpieniu do sporządzania projektów planów urządzenia lasu na lata 2017 – 2026 dla nadleśnictw: Bircza, Brzozów, Dynów, Jarosław i Oleszyce
- ✓ Zaproszenie z dnia 7 sierpnia 2014 roku do udziału w obradach Komisji Założeń Planu
- ✓ Ogłoszenie w lokalnej prasie i w Biuletynie Informacji Publicznej RDLP Krosno o wyłożeniu, w okresie od dnia 27 listopada do dnia 19 grudnia 2014 roku, do publicznego wglądu założeń do sporządzenia projektu planu urządzenia lasu dla Nadleśnictwa
- ✓ Zaproszenie z dnia 20 października 2016 roku do udziału w Naradzie Techniczno Gospodarczej, ogłoszone również w lokalnej prasie i w Biuletynie Informacji Publicznej RDLP w Krośnie
- ✓ Ogłoszenie w lokalnej prasie i w Biuletynie Informacji Publicznej RDLP Krosno o możliwości zapoznania się z projektem planu urządzenia lasu, wraz z programem ochrony przyrody i prognozą oddziaływania projektu na środowisko w okresie wyłożenia, od dnia 27 marca do dnia 18 kwietnia 2017 roku.

W toku przeprowadzonych konsultacji społecznych nie wpłynęły żadne uwagi i wnioski do opracowywanego dokumentu w związku z czym, na podstawie § 125 pkt 7 Instrukcji Urządzania Lasu, Dyrektor Regionalnej Dyrekcji Lasów Państwowych w Krośnie odstąpił od zwoływania Komisji Projektu Planu.

3.4. Wyniki postępowania dotyczącego transgranicznego oddziaływania na środowisko

Ze względu na fakt, że realizacja projektu planu urządzenia lasu nie będzie znacząco negatywnie oddziaływać na środowisko, a ponadto, jak wykazano w prognozie oddziaływania na środowisko, oddziaływanie wykonywanych czynności gospodarczych na charakter lokalny, nie stwierdzono potrzeby przeprowadzenia postępowania dotyczącego transgranicznego oddziaływania projektu na środowisko.

3.5. Propozycje dotyczące metod i częstotliwości przeprowadzenia monitoringu skutków realizacji postanowień dokumentu

Metody:

- 1) Porównanie odpowiednich danych zawartych w planie urządzenia lasu (stan początkowy) z danymi w zaktualizowanej bazie Systemu Informatycznego Lasów Państwowych;
- 2) lustracja terenowa wybranych obszarów;
- 3) wykonanie analiz i przedstawienie wniosków na naradzie techniczno-gospodarczej.

Analizowane wskaźniki:

- powierzchnia lasów według rzeczywistych składów gatunkowych i wieku dla siedlisk przyrodniczych, bez względu na położenie względem obszarów Natura 2000,
- wykonanie zadań określonych decyzją Ministra Środowiska w sprawie zatwierdzenia planu urządzenia lasu, w wymiarze powierzchniowym, bez względu na położenie względem obszarów Natura 2000,
- powierzchnia lasów według pełnionych funkcji,
- powierzchnia lasów według kategorii użytkowania,
- powierzchnia pielęgnowania lasu według kategorii zabiegu,
- powierzchnia wykonywanych odnowień i zalesień.

Częstotliwość:

Jednokrotnie, w 10. roku obowiązywania dokumentu.

Organ zobowiązany:

Dyrektor Regionalnej Dyrekcji Lasów Państwowych w Krośnie.

4. Załączniki:

- 1) Kopia ogłoszenia informacji w lokalnej prasie i w Biuletynie Informacji Publicznej RDLP Krosno o przystąpieniu do sporządzania projektów planów urządzenia lasu na lata 2017 – 2026 dla nadleśnictw: Bircza, Brzozów, Dynów, Jarosław i Oleszyce,
- 2) Kopia zaproszenia na posiedzenie Komisji Założeń Planu wraz z listą obecności,
- 3) Kopia ogłoszenia w lokalnej prasie i w Biuletynie Informacji Publicznej RDLP Krosno o wyłożeniu do publicznego wglądu założeń do sporządzenia projektu planu urządzenia lasu dla Nadleśnictwa w okresie od dnia 27 listopada do dnia 19 grudnia 2014 roku,
- 4) Kopia pisma Regionalnego Dyrektora Ochrony Środowiska w Rzeszowie z dnia 31 października 2014 roku znak WPN.410.3.30.2014.GR-2 oraz Podkarpackiego Państwowego Wojewódzkiego Inspektora Sanitarnego w Rzeszowie z dnia 15 października 2014 roku znak SNZ.9020.2.36.2014.RD w sprawie uzgodnienia zakresu i stopnia szczegółowości informacji wymaganych w prognozie oddziaływania PUL na środowisko,
- 5) Kopia zaproszenia na posiedzenie Narady Techniczno-Gospodarczej wraz z listą obecności,
- 6) Kopia ogłoszenia w lokalnej prasie i w Biuletynie Informacji Publicznej RDLP w Krośnie o terminie posiedzenia Narady Techniczno-Gospodarczej,
- 7) Kopia ogłoszenia w lokalnej prasie i w Biuletynie Informacji Publicznej RDLP Krosno o możliwości zapoznania się z projektem planu urządzenia lasu wraz z programem ochrony przyrody i prognozą oddziaływania na środowisko, w terminie wyłożenia od dnia 27 marca do dnia 18 kwietnia 2017 roku,
- 8) Kopia opinii Podkarpackiego Państwowego Wojewódzkiego Inspektora Sanitarnego w Rzeszowie z dnia 7 kwietnia 2017 roku, znak SNZ.9020.3.15.2017.BW oraz Regionalnego Dyrektora Ochrony Środowiska w Rzeszowie z dnia 24 kwietnia 2017 roku, znak WPN.410.4.6.2017.AKw.2, w sprawie projektu planu urządzenia lasu,

- 9) Kopia ogłoszenia w lokalnej prasie i w Biuletynie Informacji Publicznej RDLP w Krośnie o przystąpieniu do opracowania, w ramach planu urządzenia lasu zadań ochronnych dla gruntów, położonych w obszarach Natura 2000, pozostających w zarządzie PGL LP, m.in. nadleśnictw: Bircza, Brzozów, Dynów, Jarosław i Oleszyce.
- 10) Kopia postanowienia Regionalnego Dyrektora Ochrony Środowiska w Rzeszowie z dnia 30 listopada 2016, znak WPN.6320.29.2.2016.BA.2, uzgadniającego zadania ochronne dla części obszaru Natura 2000 Lasy Sieniawskie PLH180054, pozostającego w zarządzie Nadleśnictwa Oleszyce.

DYREKTOR

Grażyna Zagrobelna



**REGIONALNY DYREKTOR
OCHRONY ŚRODOWISKA
W RZESZOWIE**

al. Józefa Piłsudskiego 38
35-001 Rzeszów

WPN.410.4.7.2017.AKw.2

Sekretariat Dyrektora
RDLP Krosno

Wpłynęło dnia 26.04.17
L.dz. 106e/2 W

ZS
26.04.2017

Jan G. Bednarek
A. 04 2017
D. Jędrzej

Rzeszów, dnia 29 kwietnia 2017 r.

**Regionalny Dyrektor Lasów
Państwowych w Krośnie
ul. Bieszczadzka 2
38-400 Krosno**

Działając na podstawie art. 57 ust. 1 pkt. 2 ustawy z dnia 3 października 2008 r. o udostępnianiu informacji o środowisku i jego ochronie, udziale społeczeństwa w ochronie środowiska oraz o ocenach oddziaływania na środowisko (Dz. U. z 2016 poz. 353, z późn. zm.), w związku z wnioskiem Regionalnego Dyrektora Lasów Państwowych w Krośnie z dnia 21 marca 2017 r., (data wpływu: 30 marca 2017 r.), znak: ZS.6004.5.2015, w sprawie wydania opinii dla projektu Planu Urządzenia Lasu dla Nadleśnictwa Oleszyce opracowanego na lata 2017 - 2026, wraz z prognozą oddziaływania na środowisko, przedstawiam stanowisko w przedmiotowej sprawie.

Zakres i stopień szczegółowości informacji zawartych w Prognozie określony został m.in. przez RDOŚ w Rzeszowie pismem z dnia 31 października 2014 r, znak WPN.3.30.2014.GR-2. Ponadto w ramach projektu PUL, zostały opracowane zadania ochronne dla części obszaru Natura 2000 Lasy Sieniawskie PLH180054, które uzgodniono z tut. Organem postanowieniem z dnia 30 listopada 2016 r., znak: WPN.6320.29.2.2016.BA.2.

Na terenie zarządzanym przez Nadleśnictwo Oleszyce znajdują się jeden obszar Natura 2000 tj. Lasy Sieniawskie PLH180054 zajmujący powierzchnię 5296,33 ha gruntów Nadleśnictwa. Do innych form ochrony występujących w granicach analizowanego terenu należą m.in: Sieniawski Obszar Chronionego Krajobrazu

Po przeprowadzeniu analizy przedłożonej dokumentacji należy stwierdzić, co następuje.

Działania opracowane dla obszaru Lasy Sieniawskie PLH180054 opiniowane wcześniej przez Regionalnego Dyrektora Ochrony Środowiska w Rzeszowie ujęto w projekcie Planu oraz w Prognozie. Dla siedlisk przyrodniczych znajdujących się poza obszarami Natura 2000 na gruntach Nadleśnictwa Oleszyce, wykazano potencjalne zagrożenia leśnych zabiegów gospodarczych, zalecenia dotyczące unikania podstawowych zagrożeń oraz przedstawiono wymagania poszczególnych siedlisk dla zachowania właściwego stanu ochrony.

W zakresie chronionych prawem gatunków zwierząt, roślin i grzybów przedstawiono ich wykaz oraz ogólne zalecenia.

Biorąc pod uwagę powyższe opiniuje pozytywnie przedłożony projekt Planu Urządzenia Lasu dla Nadleśnictwa Oleszyce, na lata 2017 - 2026, wraz z prognozą oddziaływania na środowisko.

Otrzymują:

- 1) adresat
- 2) ad acta

Regionalny Dyrektor Ochrony Środowiska
w Rzeszowie
Wojciech Wdowik



**PODKARPACKI
PAŃSTWOWY WOJEWÓDZKI
INSPEKTOR SANITARNY**
ul. Wierzbowa 16
35- 959 Rzeszów

ZS
13.04.2017

Sekretariat Dyrektora
RDLP Krosno
Wpłynęło dnia... 13.04.2017
L.dz. 833 Taruszek

Rzeszów, dnia 07.04.2017 r.

Tom J. Beelmon
11.04.2017
P. J. Jank

SNZ. 9020.3.14.2017.BW

OPINIA SANITARNA

Na podstawie:

- art. 3 ustawy z dnia 14 marca 1985 r. o Państwowej Inspekcji Sanitarnej (Dz. U. z 2015 r. poz. 1412 z późn. zm.),
- art. 54 ust.1, art. 58 ust. 1, pkt 2. ustawy z dnia 3 października 2008 r. o udostępnianiu informacji o środowisku i jego ochronie, udziale społeczeństwa w ochronie środowiska oraz o ocenach oddziaływania na środowisko (Dz. U. z 2016 r., poz. 353 z późn. zm.),

Podkarpacki Państwowy Wojewódzki Inspektor Sanitarny po rozpatrzeniu wniosku z dnia 21.03.2017r., znak: ZS.60004.5.2015 przedłożonego przez Regionalną Dyрекcję Lasów Państwowych w Krośnie, ul. Bieszczadzka 2 w sprawie wydania opinii do projektu Planu Urządzenia lasu na lata 2017-2026 dla Nadleśnictwa Oleszyce

opiniuje pozytywnie

w zakresie sanitarno-higienicznym projekt Planu urządzenia lasu na lata 2017-2026 dla lasów Nadleśnictwa Oleszyce

UZASADNIENIE

Do uzgodnienia przedłożono projekt Planu urządzenia lasu na lata 2017-2026 dla Nadleśnictwa Oleszyce wraz „Prognozą oddziaływania na środowisko”

Plan Urządzenia Lasu obejmuje:

1. Ogólny opis lasów Nadleśnictwa zawierający wyniki inwentaryzacji stanu lasu, ocenę gospodarki Nadleśnictwa w ubiegłym 10-leciu, plan na kolejne 10-lecie oraz zestawienia tabelaryczne i wykazy
2. Program ochrony przyrody, zawierający opis środowiska przyrodniczego oraz metod jego ochrony i modyfikacji zaplanowanych zabiegów gospodarczych pod kątem ochrony przyrody
3. Opis taksacyjny lasu, zawierający szczegółową inwentaryzację, ocenę stanu lasu, projektowane zabiegi gospodarcze i ochronne
4. Plany, zawierające wykazy cięć rębnych, przedrębnych i hodowli
5. Materiały kartograficzne (mapy o różnej treści i skali)
6. Leśną mapę numeryczną, zawierającą bazy geometryczne zasięgu terytorialnego Nadleśnictwa, której dane przechowywane są w formacie wektorowym


Nadleśnictwo Oleszyce, obejmujące powierzchnię 11801,68 ha, położone jest północno-wschodniej części województwa podkarpackiego, na terenie czterech gmin (Oleszyce, Stary Dzików, Cieszanów należące do powiatu lubaczowskiego i Wiązownica wchodząca w skład powiatu jarosławskiego) oraz miasta Oleszyce i miasta Cieszanów.

Głównym celem Planu Urządzenia Lasu jest zachowanie ekosystemu leśnego przy możliwie jak największym zróżnicowaniu biologicznym, oraz zapewnienie równowagi między wszystkimi spełnianymi przezeń funkcjami. Ustalenia PUL uwzględniają aspekty ochrony środowiska w zakresie dostosowania rodzaju i intensywności zabiegów gospodarczych (trzebieże, rębnie) do stanu drzewostanów.

Projekt Planu Urządzenia Lasu nie zawiera zapisów, których realizacja mogłaby mieć znacząco negatywny wpływ na środowisko (zgodnie z Ustawą OOŚ). Zapisy zawarte w projektowanym planie nie są zamierzeniami inwestycyjnymi, nie ingerują w sposób wykorzystania terenu lub jego przekształcenie.

Szczegółowa analiza projektu PUL przedstawiona w prognozie, nie wykazała negatywnych oddziaływań zapisów planu na środowisko. Realizacja PUL nie wpływa bezpośrednio na ludzi, jako że charakter zaplanowanych zabiegów i działań dotyczy gospodarki leśnej, w tym kształtowania i ochrony ekosystemów leśnych.

W świetle powyższego Podkarpacki Państwowy Wojewódzki Inspektor Sanitarny orzekł jak w sentencji.

PODKARPACKI PAŃSTWOWY
WOJEWÓDZKI INSPEKTOR SANITARNY

dyr. Adam Sidor

Otrzymują

1. Regionalna Dyrekcja Lasów Państwowych
w Krośnie
ul. Bieszczadzka 2
38-400 Krosno
2. a/a



BIULETYN INFORMACJI PUBLICZNEJ BIP

PAŃSTWOWE GOSPODARSTWO LEŚNE
LASY PAŃSTWOWE

Regionalna Dyrekcja Lasów Państwowych w Krośnie













szukaj >

>> Regionalna Dyrekcja Lasów Państwowych w Krośnie >> Plan urządzenia lasu

Regionalna Dyrekcja Lasów Państwowych w Krośnie
Dyrekcja Generalna Lasów Państwowych
Nadleśnictwa i Zakłady regionalne
Prawo i organizacja
Dane teleadresowe
Plan urządzenia lasu
Wykaz dokumentów zawierających informacje o środowisku
Zarządzenia i decyzje
Rozpatrywanie spraw
Finanse i majątek
Archiwa
Informacja o kontrolach
Wystąpienia, komunikaty i ogłoszenia
Zamówienia publiczne
Informacje nieopublikowane w BIP
Ponowne wykorzystanie informacji publicznej
Rejestr zbiorów danych osobowych
Redakcja BIP
OBŚLUGA BIULETYNU
Instrukcja obsługi
Statystyki biuletynu
Wersja historyczna
Rejestr zmian treści
Logowanie

Ogłoszenie Zawiadomiam o wyłożeniu do publicznego wglądu projektów planów urządzenia lasu wraz z programami ochrony przyrody i prognozami oddziaływania projektów planów urządzenia lasu na środowisko, sporządzonych na lata 2017 – 2026, dla nadleśnictw: Jarosław i Oleszyce. Termin wyłożenia w dniach od 27 marca do 18 kwietnia 2017 roku. Miejsce wyłożenia: 1. Biuletyn Informacji Publicznej (BIP) Regionalnej Dyrekcji Lasów Państwowych w Krośnie – zakładka „Plan urządzenia lasu”. 2. Siedziba organu Regionalna Dyrekcja Lasów Państwowych w Krośnie, ul Bieszczadzka 2, pokój 53, w godz. 730 – 1430. Do projektów w terminie wyłożenia mogą być wnoszone uwagi lub wnioski: 1. W formie pisemnej, na adres Regionalna Dyrekcja Lasów Państwowych w Krośnie, ul Bieszczadzka 2, 38-400 Krosno. 2. Ustnie do protokołu. 3. Za pomocą środków komunikacji elektronicznej bez konieczności opatrywania ich bezpiecznym podpisem elektronicznym, o którym mowa w ustawie z dnia 18 września 2001 r. o podpisie elektronicznym. Uwagi lub wnioski złożone po upływie terminu, pozostaną bez rozpatrzenia. Organem właściwym do rozpatrzenia uwag lub wniosków jest Dyrektor Regionalnej Dyrekcji Lasów Państwowych w Krośnie. Zgodnie z Instrukcją zarządzania lasu, do omówienia zgłoszonych uwag lub wniosków, zostaną zwołane komisje projektów planów (KPP), a posiedzenia będą miały charakter debat publicznych. Terminy i miejsca posiedzeń zostaną podane do publicznej wiadomości w BIP Regionalnej Dyrekcji Lasów Państwowych w Krośnie oraz w prasie lokalnej. W przypadku nie zgłoszenia w wyznaczonym terminie uwag lub wniosków KPP nie będą zwoływane. Dyrektor Regionalnej Dyrekcji Lasów Państwowych w Krośnie Zał. 12

Pliki do pobrania:

-  1._ool_jaroslaw..pdf pobierz
-  10._prognoza__oleszyce..pdf pobierz
-  11._mapa_obsz__chr_oleszyce..pdf pobierz
-  12._mapa_wal_p_k_oleszyce..pdf pobierz
-  2._pop_jaroslaw..pdf pobierz
-  3._prognoza__jaroslaw..pdf pobierz
-  4._mapa_obsz__chr_obr.radyjno.pdf pobierz
-  5._mapa_wal_p_k_obr.radyjno.pdf pobierz
-  6._mapa_obsz__chr_obr._wiazownica.pdf pobierz
-  7._mapa_wal_p_k_obr._wiazownica.pdf pobierz
-  8._ool_oleszyce..pdf pobierz
-  9._pop_oleszyce..pdf pobierz



www.bip.gov.pl

0 (nie)używanu ciasteczek przez serwis

Osoba odpowiedzialna za treść: mgr inż. Grażyna Zagrobelna
Dyrektor RDLP w Krośnie
Data modyfikacji: 2017/03/29 14:52:09
Redaktor zatwierdzający: Edward Marszałek
Wprowadzający: Jan Bednarz

**Dyrektor Regionalnej Dyrekcji Lasów Państwowych w Krośnie****zawiadamia**

o wyłożeniu do publicznego wglądu projektów planów urządzenia lasu wraz z programami ochrony przyrody i prognozami oddziaływania projektów planów urządzenia lasu na środowisko, sporządzonych na lata 2017-2026, dla nadleśnictw: **Jarosław i Oleszyce**.

Termin wyłożenia w dniach od 27 marca do 18 kwietnia 2017 roku.

Miejsce wyłożenia:

1. Biuletyn Informacji Publicznej (BIP) Regionalnej Dyrekcji Lasów Państwowych w Krośnie – zakładka „Plan urządzenia lasu”.
2. Siedziba organu: Regionalna Dyrekcja Lasów Państwowych w Krośnie, ul. Bieszczadzka 2, pokój 53, w godz. 7.30-14.30.

Do projektów w terminie wyłożenia mogą być wnoszone uwagi lub wnioski:

1. W formie pisemnej, na adres Regionalna Dyrekcja Lasów Państwowych w Krośnie, ul. Bieszczadzka 2, 38-400 Krośno.
2. Ustnie do protokołu.
3. Za pomocą środków komunikacji elektronicznej bez konieczności opatrywania ich bezpiecznym podpisem elektronicznym, o którym mowa w ustawie z dnia 18 września 2001 r. o podpisie elektronicznym.

Uwagi lub wnioski, złożone po upływie terminu, pozostaną bez rozpatrzenia.

Organem właściwym do rozpatrzenia uwag lub wniosków jest Dyrektor Regionalnej Dyrekcji Lasów Państwowych w Krośnie.

Zgodnie z Instrukcją zarządzania lasu, do omówienia zgłoszonych uwag lub wniosków zostaną zwołane komisje projektów planów (KPP), a posiedzenia będą miały charakter debat publicznych. Terminy i miejsca posiedzeń zostaną podane do publicznej wiadomości w BIP Regionalnej Dyrekcji Lasów Państwowych w Krośnie oraz w prasie lokalnej. W przypadku niezgłoszenia w wyznaczonym terminie uwag lub wniosków – KPP nie będą zwoływane.

nowiny
DZIENNIK GOSPODARSTWA

24 MAR. 2017
z dnia

**POLSKA
PRESS
GRUPA**

Strona nr 14

REKLAMA

009632569



Dyrektor Regionalnej Dyrekcji Lasów Państwowych w Krośnie

ZAWIADAMIA

**o zwołaniu Nadleśniczych (NTG) dla Nadleśnictw:
Oleszyce w dniu 24 listopada 2016 roku, Jarosław w dniu 25 listopada 2016 roku,
Dynów w dniu 6 grudnia 2016 roku, Brzozów w dniu 7 grudnia 2016 roku
i Bircza w dniu 8 grudnia 2016 roku.**

Początek obrad każdorazowo o godzinie 10.00 w siedzibach Nadleśnictw, za wyjątkiem Nadleśnictwa Dynów, którego posiedzenie odbędzie się w Restauracji Aleksandria w Dynowie, ul. 1 Maja 4.

W czasie obrad zostanie dokonana analiza gospodarki leśnej za poprzedni okres gospodarczy, dla każdego z nadleśnictw, w oparciu o: referat Nadleśniczego, koreferat Wykonawcy projektu planu urządzenia lasu przedstawiony wraz z oceną oddziaływania na środowisko czynności gospodarczych wykonanych zgodnie z dotychczasowym planem urządzenia lasu, koreferat kierownika Zespołu Ochrony Lasu dotyczący kierunkowych zadań z zakresu ochrony lasu.

Ponadto zostaną przyjęte końcowe ustalenia w sprawie organizacji prac urządzeniowych oraz dotyczące opracowywanych projektów planów urządzenia lasu w oparciu o referat Wykonawcy oraz koreferat Nadleśniczego.

Zostanie dokonana akceptacja „Prognoz oddziaływania planów urządzenia lasu na środowisko i obszary Natura 2000”.

Z obrad zostanie sporządzony 2-częściowy protokół ustaleń, dla każdego z nadleśnictw, zawierający:

Część A: skład osobowy NTG, ocenę ostatecznej wersji mapy przeglądowej obszarów chronionych i funkcji lasu, akceptację przedstawianego w projekcie planu urządzenia lasu, zakresu i formy podstawowych założeń polityki przestrzennej zagospodarowania regionu, rozstrzygnięcia w sprawie ewentualnych rozbieżności rodzajów użytków gruntowych, zatwierdzenie zmian granic i numeracji oddziałów, zakres wykorzystania wskaźników spodziewanego przyrostu bieżącego tabelarycznego oraz użytkowego, akceptację testu kontroli pomiaru miąższości na powierzchniach próbnych, ocenę gospodarki leśnej za okres obowiązywania poprzedniego planu urządzenia lasu wraz z wynikającymi z tej oceny wnioskami dotyczącymi gospodarki przyszłej, wnioski w sprawie ogólnej ochrony lasu, ocena zgodności sporządzenia projektu planu urządzenia lasu wraz z programem ochrony przyrody z przepisami prawa oraz wytycznymi KZP, inne końcowe wytyczne dotyczące organizacji prac nad planem urządzenia lasu wraz z programem ochrony przyrody oraz prognozą oddziaływania planu urządzenia lasu na środowisko i obszary Natura 2000, w tym akceptacja zakresu prognozy symulacyjnej na koniec okresu oraz ustalenie formy przekazywania planu urządzenia lasu do nadleśnictwa.

Część B: W uporządkowanej i syntetycznej formie zostaną zapisane wszystkie końcowe dane dotyczące projektu planu urządzenia lasu wraz z programem ochrony przyrody oraz prognozą oddziaływania planu urządzenia lasu na środowisko i obszary Natura 2000.

Ponadto informuję, że projekty PUL zostały uzupełnione o elementy wymienione w art. 28 ust. 10 ustawy z dnia 16 kwietnia 2004 roku o ochronie przyrody (jednolity tekst Dz.U. z 2015 r., poz. 1651 ze zm.), tym samym zostały ustanowione zadania ochronne dla gruntów własności Skarbu Państwa, pozostających w zarządzie ww. nadleśnictw, położone w następujących obszarach Natura 2000:

- PLB180003 Góry Słonne,
- PLH180013 Ostoja Góry Słonne,
- PLB180001 Pogórze Przemyskie,
- PLH180012 Ostoja Przemyska,
- PLH180054 Lasy Sieniawskie.

Ustalane zadania ochronne, na gruntach własności Skarbu Państwa, w zarządzie poszczególnych Nadleśnictw, zostały uzgodnione z Regionalnym Dyrektorem Ochrony Środowiska w Rzeszowie i uwzględnione w projektach planów urządzenia lasu.



BIULETYN INFORMACJI PUBLICZNEJ BIP

PAŃSTWOWE GOSPODARSTWO LEŚNE
LASY PAŃSTWOWE

Regionalna Dyrekcja Lasów Państwowych w Krośnie

szukaj >

>> Regionalna Dyrekcja Lasów Państwowych w Krośnie >> Plan urządzenia lasu

Regionalna Dyrekcja Lasów Państwowych w Krośnie
Dyrekcja Generalna Lasów Państwowych
Nadleśnictwa i Zakłady regionalne
Prawo i organizacja
Dane teleadresowe
Plan urządzenia lasu
Wykaz dokumentów zawierających informacje o środowisku
Zarządzenia i decyzje
Rozpatrywanie spraw
Finanse i majątek
Archiwa
Informacja o kontrolach
Wystąpienia, komunikaty i ogłoszenia
Zamówienia publiczne
Informacje nieopublikowane w BIP
Ponowne wykorzystanie informacji publicznej
Rejestr zbiorów danych osobowych
Redakcja BIP
OBŚLUGA BIULETYNU
Instrukcja obsługi
Statystyki biuletynu
Wersja historyczna
Rejestr zmian treści
Logowanie


www.bip.gov.pl

O (nie)użyciu ciasteczek przez serwis

O G Ł O S Z E N I E Dyrektor Regionalnej Dyrekcji Lasów Państwowych w Krośnie zawiadamia o zwołaniu Nadleśnicztwa (NTG) dla Nadleśnictw: Oleszyce w dniu 24 listopada 2016 roku, Jarosław w dniu 25 listopada 2016 roku, Dynów w dniu 6 grudnia 2016 roku, Brzozów w dniu 7 grudnia 2016 roku i Bircza w dniu 8 grudnia 2016 roku. Początek obrad każdorazowo o godzinie 10:00, w siedzibach Nadleśnictw, za wyjątkiem Nadleśnictwa Dynów, którego posiedzenie odbędzie się w Restauracji Aleksandria w Dynowie, ul 1 Maja 4. W czasie obrad zostanie dokonana analiza gospodarki leśnej za poprzedni okres gospodarczy, dla każdego z nadleśnictw, w oparciu o: referat Nadleśniczego, koreferat Wykonawcy projektu planu urządzenia lasu przedstawiony wraz z oceną oddziaływania na środowisko czynności gospodarczych wykonanych zgodnie z dotychczasowym planem urządzenia lasu, koreferat kierownika Zespołu Ochrony Lasu dotyczący kierunkowych zadań z zakresu ochrony lasu. Ponadto zostaną przyjęte końcowe ustalenia w sprawie organizacji prac urządzeniowych oraz dotyczące opracowywanych projektów planów urządzenia lasu w oparciu o referat Wykonawcy oraz koreferat Nadleśniczego. Zostanie dokonana akceptacja "Prognoz oddziaływania planów urządzenia lasu na środowisko i obszary Natura 2000". Z obrad zostanie sporządzony 2 częściowy protokół ustaleń, dla każdego z nadleśnictw, zawierający: Część A: skład osobowy NTG, ocenę ostatecznej wersji mapy przeglądowej obszarów chronionych i funkcji lasu, akceptację przedstawianego w projekcie planu urządzenia lasu zakresu i formy podstawowych założeń polityki przestrzennego zagospodarowania regionu, rozstrzygnięcia w sprawie ewentualnych rozbieżności rodzajów użytków gruntowych, zatwierdzenie zmian granic i numeracji oddziałów, zakres wykorzystania wskaźników spodziewanego przyrostu bieżącego tabelarycznego oraz użytecznego, akceptację testu kontroli pomiaru miąższości na powierzchniach próbnych, ocenę gospodarki leśnej za okres obowiązywania poprzedniego planu urządzenia lasu wraz z wynikającymi z tej oceny wnioskami dotyczącymi gospodarki przyszłej, wnioski w sprawie ogólnej ochrony lasu, ocena zgodności sporządzenia projektu planu urządzenia lasu wraz z programem ochrony przyrody z przepisami prawa oraz wytycznymi KZP, inne końcowe wytyczne dotyczące organizacji prac nad planem urządzenia lasu wraz z programem ochrony przyrody oraz prognozą oddziaływania planu urządzenia lasu na środowisko i obszary Natura 2000, w tym akceptacja zakresu prognozy symulacyjnej na koniec okresu oraz ustalenie formy przekazywania planu urządzenia lasu do nadleśnictwa. Część B: W uporządkowanej i syntetycznej formie zostaną zapisane wszystkie końcowe dane dotyczące projektu planu urządzenia lasu wraz z programem ochrony przyrody oraz prognozą oddziaływania planu urządzenia lasu na środowisko i obszary Natura 2000. Ponadto informuję, że projekty pul zostały uzupełnione o elementy wymienione w art. 28 ust. 10 ustawy z dnia 16 kwietnia 2004 roku o ochronie przyrody (jednolity tekst Dz. U. z 2015 roku, poz. 1651 ze zmian.), tym samym zostały ustanowione zadania ochronne dla gruntów własności Skarbu Państwa, pozostających w zarządzie w/w nadleśnictw, położone w następujących obszarach Natura 2000: PLB180003 Góry Słonne, PLH180013 Ostoja Góry Słonne, PLB180001 Pogórze Przemyskie, PLH180012 Ostoja Przemyska i PLH180054 Lasy Sieniawskie. Ustalone zadania ochronne, na gruntach własności Skarbu Państwa, w zarządzie poszczególnych Nadleśnictw, zostały uzgodnione z Regionalnym Dyrektorem Ochrony Środowiska w Rzeszowie i uwzględnione w projektach planów urządzenia lasu.

Osoba odpowiedzialna za treść: mgr inż. Grazyna Zagrobelna
Dyrektor RDLP w Krośnie
Data modyfikacji: 2016/10/27 08:47:16
Redaktor zatwierdzający: Edward Marszałek
Wprowadzający: Jan Bednarski

Lista osób obecnych na Naradzie Techniczno - Gospodarczej
dla Nadleśnictwa Oleszyce w dniu 24.11.2016 r.

Lp	Imię i nazwisko	Instytucja	Stanowisko	Podpis
1	Marek Marecki	RDLP Jasno	Z-ws Dyrektor	
2	Marcin Polowczyk	DGLP	specjalista	
3	Ryszard Konecny	BUL i GL / w/w	st. inspektor nadzoru	
4	Stanisław Biron	BUL i GL / w/w	dyrektor oddziału	
5	Anna Bugno-Popala	BUL i GL	wykonawca PUL	
6	BORYS DRAUS	BUL i GL	WYKONAWCA PUL	
7	Ryszard Siedl	BUL i GL	Kier. pracowni	
8	Jacek Koba	BUL i GL	Wykonawca PUL	
9	Konstanty Klappert	BUL i GL	Wykonawca PUL	
10	Mariusz Szajel-Koblat	Stowarzyszenie Pracowników Państw Leśniczych, nie przeliczeni	Przewodniczący	
11	Zdzisław Skibiński	Stowarzyszenie Pracowników	Naczelny R	
12	Robert Bennis	Nadleśnictwo Lubawa	N. cz.	
13	Marek Osimek	N. ctwo PTL Oleszyce	specjalista SL	
14	Barbara Wajen	N. ctwo Oleszyce	Z-ca N. ctwo	
15	Tomasz Onkowski	NSZZ Solidarność - Inżynier Nadzoru	Inżynier Nadzoru	
16	Andrzej Maksymiancz	Zemłod. Okręgowy SITLiD w Krosnie	całowiec	
17	Rafał Cieli	N. ctwo Oleszyce	SSL ds. zoq.	
18	Krzysztof Ciupa	N. ctwo zagosp. lasu	SSL ds zoq.	
19	WALDEMAR Ciupa	ZZ LEŚNIKÓW POLSKICH	PRZEWODNICZA	
20	Leobeta Tracz	Nadleśnictwo Oleszyce	Referent do Spraw zapomocownictwa lasu	

Lp	Imię i nazwisko	Instytucja	Stanowisko	Podpis
21	Tadeusz Kuny	ZWL "Kunin"	inżynier	
22	Mieczysław Borkowski	FHU "AKRIS"	inżynier	
23	Andrzej Goginiński	UMiG OLECHÓW	Pracownik	
24	Radosław Goginiński	RDLP Krosno	specjalista SL	
25	Stanisław Puzan	RDLP w Krosnie	specjalista SL	
26	Stanisław Puzan	RDLP Krosno	Pracownik	
27	Piotr Myśl	RDLP	Pracownik	
28	Jack Stankiewicz	RDLP w Krosnie	Naczelnik Wydziału	
29	Janusz Płota	ZOL w Krosnie	Inżynier	
30	Piotr Goginiński	RDLP w Krosnie	inżynier ZO	
31	Piotr Goginiński	RDLP w Krosnie	Naczelnik ZO	
32	Kamil Duda	RDLP w Krosnie	specjalista SL	
33	Ireneusz Kimla	RDLP w Krosnie	st. specjalista SL	
34	Wah Meun	Urząd Gminy St. Dąb	st. inżynier d/s leśnictwa	
35	Stanisław Zagrobelny	N-cz. w Oleszynie	Nadleszczony	
36				
37				
38				
39				
40				



Krosno, 20.10. 2016 r.

Zn. spr.: ZS.6004.5.2015

Wg rozdzielnika

Na podstawie §19, pkt. 8 Statutu Państwowego Gospodarstwa Leśnego Lasy Państwowe zwołuję Narady Techniczno-Gospodarcze (NTG) dla Nadleśnictw:

1. Oleszyce w dniu 24 listopada 2016 r., godz. 10⁰⁰, w siedzibie Nadleśnictwa.
2. Jarosław w dniu 25 listopada 2016 r., godz. 10⁰⁰, w siedzibie Nadleśnictwa.
3. Dynów w dniu 6 grudnia 2016 r., godz. 10⁰⁰, w Restauracji Aleksandria w Dynowie, ul 1 Maja 4.
4. Brzozów w dniu 7 grudnia 2016 r., godz. 10⁰⁰, w siedzibie Nadleśnictwa.
5. Bircza w dniu 8 grudnia 2016 r., godz. 10⁰⁰, w siedzibie Nadleśnictwa.

W czasie obrad zostanie dokonana analiza gospodarki leśnej za poprzedni okres gospodarczy, dla każdego z nadleśnictw, w oparciu o: referat Nadleśniczego, koreferat Wykonawcy projektu planu urządzenia lasu przedstawiony wraz z oceną oddziaływania na środowisko czynności gospodarczych wykonanych zgodnie z dotychczasowym planem urządzenia lasu, koreferat kierownika Zespołu Ochrony Lasu dotyczący kierunkowych zadań z zakresu ochrony lasu.

Ponadto zostaną przyjęte końcowe ustalenia w sprawie organizacji prac urządzeniowych oraz dotyczące opracowywanych projektów planów urządzenia lasu w oparciu o referat Wykonawcy oraz koreferat Nadleśniczego.

Zostanie dokonana akceptacja "Prognoz oddziaływania planów urządzenia lasu na środowisko i obszary Natura 2000".

Z obrad zostanie sporządzony 2 częściowy protokół ustaleń, dla każdego z nadleśnictw, zawierający:

Część A: Skład osobowy NTG, ocenę ostatecznej wersji mapy przeglądowej obszarów chronionych i funkcji lasu, akceptację przedstawianego w projekcie planu urządzenia lasu zakresu i formy podstawowych założeń polityki przestrzennego zagospodarowania regionu, rozstrzygnięcia w sprawie ewentualnych rozbieżności rodzajów użytków gruntowych, zatwierdzenie zmian granic i numeracji oddziałów, zakres wykorzystania wskaźników spodziewanego przyrostu bieżącego tabelarycznego oraz użytecznego, akceptację testu kontroli pomiaru miąższości na powierzchniach próbnych, ocenę gospodarki leśnej za okres obowiązywania poprzedniego planu urządzenia lasu wraz z wynikającymi z tej oceny wnioskami dotyczącymi gospodarki przyszłej, wnioski w sprawie ogólnej ochrony lasu, ocena zgodności sporządzenia projektu planu urządzenia lasu wraz z programem ochrony przyrody z przepisami prawa oraz wytycznymi KZP, inne końcowe wytyczne dotyczące organizacji prac nad planem urządzenia lasu wraz z programem ochrony przyrody oraz prognozą oddziaływania planu urządzenia lasu na środowisko i obszary Natura 2000, w tym akceptacja zakresu prognozy symulacyjnej na koniec okresu oraz



Regionalna Dyrekcja Lasów Państwowych w Krośnie

ustalenie formy przekazywania planu urządzenia lasu do nadleśnictwa.

Część B: W uporządkowanej i syntetycznej formie zostaną zapisane wszystkie końcowe dane dotyczące projektu planu urządzenia lasu wraz z programem ochrony przyrody oraz prognozą oddziaływania planu urządzenia lasu na środowisko i obszary Natura 2000.

Ponadto informuję, że projekty pul są uzupełnione o elementy wymienione w art. 28 ust. 10 ustawy z dnia 16 kwietnia 2004 roku o ochronie przyrody (jednolity tekst Dz. U. z 2015 roku, poz. 1651 ze zmian.), tym samym zostały ustanowione zadania ochronne dla gruntów własności Skarbu Państwa, pozostających w zarządzie w/w nadleśnictw, położone w następujących obszarach Natura 2000:



- ✓ PLB180003 Góry Słonne,
- ✓ PLH180013 Ostoja Góry Słonne,
- ✓ PLB180001 Pogórze Przemyskie,
- ✓ PLH180012 Ostoja Przemyska,
- ✓ PLH180054 Lasy Sieniawskie.

Ustalone zadania ochronne, na gruntach własności Skarbu Państwa, w zarządzie poszczególnych Nadleśnictw, zostały uzgodnione z Regionalnym Dyrektorem Ochrony Środowiska w Rzeszowie i uwzględnione w projektach planów urządzenia lasu.

Informacja o terminach i miejscach posiedzeń NTG została ogłoszona w:

- ✓ Gazecie codziennej „Nowiny”.
- ✓ BIP RDLP Krosno w zakładce - Plan urządzenia lasu.
- ✓ Siedzibie RDLP w Krośnie, ul Bieszczadzka 2
- ✓ Siedzibach Nadleśnictw.
- ✓ Siedzibach Starost, Gmin i Miast właściwych ze względu na przedmiot postępowania, w sposób zwyczajowo przyjęty.

1. Otrzymują:
2. Biuro Urządzania Lasu i Geodezji Leśnej Oddział w Przemyślu, ul. Wysockiego 46A, 37-700 Przemyśl.
3. Biuro Urządzania Lasu i Geodezji Leśnej w Sękocinie Starym, ul. Leśników 21, 05-090 Raszyn.
4. Ministerstwo Środowiska, Departament Leśnictwa i Ochrony Przyrody, ul. Wawelska 52/54, 00-922 Warszawa,
5. Dyrekcja Generalna Lasów Państwowych, ul. Grójecka 127, 02-124 Warszawa, Wydział Urządzania Lasu, Biuro Marketingu,
6. Zespół Ochrony Lasu, al. Słowackiego 17A, 31-159 Kraków,
7. Regionalna Dyrekcja Ochrony Środowiska, al. Józefa Piłsudskiego 38, 35-001 Rzeszów,
8. Podkarpacki Państwowy Wojewódzki Inspektor Sanitarny, ul. Wierzbowa 16, 35-959 Rzeszów,
9. Przewodniczący Rady Naukowo-Społecznej Leśnego Kompleksu Promocyjnego „Lasy Birczańskie” (z prośbą o wyznaczenie przedstawicieli Rady do uczestniczenia w posiedzeniu).
10. Zespół Parków Krajobrazowych w Przemyślu, ul Wybrzeże Ojca Św. Jana Pawła II nr 24, 37-700 Przemyśl,
11. Naczelnicy Wydziałów RDLP Krosno: DK, ED, ZG, ZO.


20.10.2016



DIREKTORA
Z-ca Dyrektora
z/s gospod. las. kraj.
mgr inż. Marek Marecki

25420
2.12.2016
[Signature]



**REGIONALNY DYREKTOR
OCHRONY ŚRODOWISKA
W RZESZOWIE**

Sekretariat Dyrektora
RDLP Krosno

Wpłynęło dnia 02.12.16
L.dz 2148 [Signature]

Rzeszów, dnia 30 listopada 2016 r.

al. Józefa Piłsudskiego 38, 35-001 Rzeszów

WPN.6320.29.2.2016.BA.2

[Signature]
5.12.2016
[Signature]

Postanowienie

Na podstawie art. 123 ustawy z dnia 14 czerwca 1960 r. Kodeks postępowania administracyjnego (Dz. U. z 2016 poz. 23 z późn. zm.), w związku z art. 28 ust. 11 b ustawy z dnia 16 kwietnia 2004 r. o ochronie przyrody (Dz. U. z 2015 r. poz. 1651 z późn. zm.)

Postanawiam

uzgodnić zakres zadań ochronnych dla części obszaru Natura 2000 Lasy Sieniawskie PLH180054 opracowany w ramach projektu Planu Urządzenia Lasu (PUL) dla Nadleśnictwa Oleszyce na lata 2017 – 2026.

Uzasadnienie

Pismem z dnia 8 listopada 2016 r., znak: ZO.7210.13.23.2016, Dyrektor Regionalnej Dyrekcji Lasów Państwowych w Krośnie, działając na podstawie art. 28 ust. 11 a ustawy z dnia 16 kwietnia 2004 r. o ochronie przyrody (Dz. U. z 2015 r. poz. 1651, z późn. zm.), przedstawił do uzgodnienia część projektu dokumentacji planu urządzenia lasu dla Nadleśnictwa Oleszyce na lata 2017 – 2026, zawierającą zakres zadań ochronnych dla części obszaru Natura 2000 Lasy Sieniawskie PLH180054, położonego na gruntach objętych przedmiotowym planem.

Przy opracowaniu przedmiotowej dokumentacji wzorowano się na przepisach rozporządzenia Ministra Środowiska z dnia 17 lutego 2010 r. w sprawie sporządzenia projektu planu zadań ochronnych dla obszaru Natura 2000 (Dz. U. z 2010 r., Nr 34 poz. 186 z późn. zm.) oraz posłukowano się poradnikami „Monitoring siedlisk przyrodniczych”.

Przedstawiony do uzgodnienia fragment PUL uwzględnia zakres o którym mowa w art. 28 ust. 10 ustawy z dnia 16 kwietnia 2004 r. o ochronie przyrody (Dz. U. z 2015 r. poz. 1651 z późn. zm.).

Zgodnie z Rozporządzeniem Ministra Środowiska z dnia 17 lutego 2010 r. w sprawie sporządzania projektu planu zadań ochronnych dla ochrony Natura 2000 (Dz. U. z 2010 r. Nr 34, poz. 186) opisanie granic należy przedstawić w formie wektorowej warstwy informacyjnej, w układzie współrzędnych, o którym mowa w § 3 pkt 4 rozporządzenia Rady ministrów z dnia 8 sierpnia 2000 r. w sprawie państwowego systemu odniesień przestrzennych (Dz. U. Nr 70, poz. 821). Zaznaczyć należy, że warstwa taka już istnieje, w przypadku obszarów siedliskowych była podstawą zgłoszenia obszaru do Komisji Europejskiej i jego zatwierdzenia przez Komisję Europejską. Opis granic obszaru zawarty w planie zadań ochronnych, a w tym przypadku w Planie Urządzenia Lasu zawierającym zakres zadań ochronnych dla obszaru

Natura 2000 w momencie podpisania powinien być zgodny z przedmiotową warstwą, a co za tym idzie obowiązującym przebiegiem granicy obszaru Natura 2000.

Dla obszaru Natura 2000 Lasy Sieniawskie PLH180054 na wniosek Regionalnej Dyrekcji Lasów Państwowych w Krośnie wszczęta została procedura zmiany granicy przedmiotowego obszaru Natura 2000 (pismo z dnia 2 czerwca 2016 r., znak ZS.6003.5.2016) niemniej jednak na dzień dzisiejszy nie została zakończona. Regionalny Dyrektor Ochrony Środowiska w Rzeszowie przychylił się do przedstawionej przez RDLP w Krośnie korekty granicy obszaru Natura 2000 Lasy Sieniawskie PLH180054. Zgodnie jednak z wytycznymi Generalnej Dyrekcji Ochrony Środowiska z dnia 12 grudnia 2012 r. „Opracowanie planu zadań ochronnych (PZO) dla obszaru Natura 2000” należy wskazać że „*plany zadań ochronnych powinny być zawsze sporządzane dla obszarów ptasich ujętych w rozporządzeniu w sprawie obszarów specjalnej ochrony ptaków oraz obszarów siedliskowych, które co najmniej zostały przesłane do Komisji Europejskiej po uzyskaniu akceptacji przez radę Ministrów, w granicach wynikających z ww. dokumentów*”. Zaznaczyć również należy, że korekta przebiegu granicy obszaru Natura 2000 wynikająca z usuwania błędów rysowniczych wynikających z uszczegółowienia skali (tj. związanych z odwzorowaniem granic obszaru na dokładniejszym podkładzie niż ten na którym pierwotnie granice obszaru były wyznaczone) również wymaga akceptacji Komisji Europejskiej.

Pouczenie

Na niniejsze postanowienie, na mocy art. 28 ust. 11 b ustawy z dnia 16 kwietnia 2004 r. o ochronie przyrody (Dz. U. z 2015 r. poz. 1651 z późn. zm.), w związku z art. 141 § 1 i 2 Kodeksu postępowania administracyjnego (Dz. U. z 2016 poz. 23 z późn. zm.), służy stronom zażalenie do ministra właściwego do spraw środowiska za pośrednictwem Regionalnego Dyrektora Ochrony Środowiska w Rzeszowie w terminie siedmiu dni od daty jego doręczenia. Zażalenie należy wnieść w dwóch egzemplarzach bez opłaty skarbowej.

p.o. REGIONALNEGO DYREKTORA
OCHRONY ŚRODOWISKA W RZESZOWIE

Wojciech Wdowik

Otrzymują:

1. Regionalna Dyrekcja Lasów Państwowych w Krośnie
2. A/a

Do wiadomości:

1. Generalna Dyrekcja Ochrony Środowiska

Nowe Podkarpacie 11.05.2016 r.



**Dyrektor Regionalnej Dyrekcji
Lasów Państwowych w Krośnie**

zawiadamia o przystąpieniu do opracowywania, w ramach planów urządzenia lasu (PUL) zadań ochronnych dla gruntów, położonych w obszarach Natura 2000, pozostających w zarządzie PGL LP następujących nadleśnictw:
Bircza, Brzozów, Dynów, Jarosław i Oleszyce, dla których są opracowywane projekty PUL wg stanu na 1 stycznia 2017 roku,
Dukla, Kołaczyce i Krasiczyn, dla których są opracowywane projekty PUL wg stanu na 1 stycznia 2018 roku,
Kańczuga, w formie aneksu do PUL opracowanego na 1 stycznia 2014 roku,
Sieniawa, w formie aneksu do PUL opracowanego wg stanu na 1 stycznia 2011 roku.
Uzupełnienie PUL o elementy wymienione w art. 28 ust. 10 ustawy z dnia 16 kwietnia 2004 roku o ochronie przyrody (jednolity tekst Dz. U. z 2015 roku, poz. 1651 ze zmian.) pozwoli na ustanowienie zadań ochronnych dla gruntów pozostających w zarządzie w/w nadleśnictw, położonych w następujących obszarach Natura 2000: PLB180003 Góry Słonne, PLH180013 Ostoja Góry Słonne, PLB180001 Pogórze Przemyskie, PLH180012 Ostoja Przemyska, PLH180054 Lasy Sieniawskie, PLH180012 Nad Husowem, PLB180002 Beskid Niski, PLH180027 Ostoja Czarnorzecka, PLH180031 Goleisz, PLH180046 Liwocz, PLH180052 Wistoka z Dopływami.
Po uzgodnieniu zadań ochronnych z Regionalnym Dyrektorem Ochrony Środowiska w Rzeszowie, zostaną przeprowadzone konsultacje społeczne w ramach procedur określonych w obowiązującej Instrukcji urządzania lasu.



BIULETYN INFORMACJI PUBLICZNEJ BIP

PAŃSTWOWE GOSPODARSTWO LEŚNE
LASY PAŃSTWOWE

UWAGA!

Wersja historyczna z dnia 2016/05/21 12:00:00 GMT+2. [Powrót do wersji aktualnej](#)

szukaj >

Regionalna Dyrekcja Lasów Państwowych w Krośnie

>> Regionalna Dyrekcja Lasów Państwowych w Krośnie >> Plan urządzenia lasu

Regionalna Dyrekcja
Lasów Państwowych
w Krośnie

Dyrekcja Generalna
Lasów Państwowych

Nadleśnictwa i Zakłady
regionalne

Prawo i organizacja

Dane teleadresowe

Plan urządzenia lasu

Wykaz dokumentów
zawierających informację
o środowisku

Zarządzenia i decyzje

Rozpatrywanie spraw

Finanse i majątek

Archiwa

Informacja o kontrolach

Wystąpienia, komunikaty i
ogłoszenia

Zamówienia publiczne

Informacje
nieopublikowane w BIP

Ponowne wykorzystanie
informacji publicznej

Rejestr zbiorów danych
osobowych

Redakcja BIP

OBŚLUGA BIULETYNU

Instrukcja obsługi

Ogłoszenie Dyrektora Regionalnej Dyrekcji Lasów Państwowych w Krośnie zawiadamia o zwołaniu w dniu 7 czerwca 2016 roku dla Nadleśnictwa Baligród, w dniu 8 czerwca 2016 roku dla Nadleśnictwa Cisna oraz w dniu 9 czerwca 2016 roku dla Nadleśnictwa Komańcza posiedzeń komisji projektów planów urządzenia lasu (KPP), sporządzonych na lata 2016 - 2025. Początek posiedzeń, godz. 900. Miejsce posiedzeń: dla Nadleśnictwa Baligród w Gminnym Ośrodku Kultury w Baligrodzie, dla Nadleśnictwa Cisna w siedzibie Nadleśnictwa, dla Nadleśnictwa Komańcza w restauracji „Pod Kominkiem” w Komańczy. Obrady KPP, które będą miały charakter debat publicznych w sprawie projektów planów urządzenia lasu (PUL) oraz prognoz oddziaływania planów urządzenia lasu na środowisko i obszary Natura 2000, prowadzone będą wg następującego harmonogramu: 1. Powitanie uczestników debat oraz przedstawienie w sposób szczegółowy zasad ich przeprowadzenia. 2. Sprawozdanie Dyrektora RDLP w Krośnie z czynności, o których mowa w § 125 ust. 2 pkt 7 i 8 lit. d oraz lit. e Instrukcji zarządzania lasu. 3. Przedstawienie przez Wykonawcę projektów PUL sposobu ujęcia w projekcie, tych jego składników, w stosunku do których zostały wniesione w trakcie wyłożenia do publicznego wglądu uwagi i wnioski, które miało miejsce w dniach od 30 grudnia 2015 roku do 31 stycznia 2016 roku, wraz ze stanowiskiem Wykonawcy w tym zakresie. Wybrany sposób ogłoszenia, wyłącznie w lokalnej prasie oraz w Biuletynie Informacji Publicznej Regionalnej Dyrekcji Lasów Państwowych w Krośnie wynika stąd, że w konsultacjach wzięło udział i złożyło, przeważnie w formie elektronicznej, uwagi i wnioski 152 podmioty. 4. Dyskusja dotycząca wniosków. W czasie dyskusji nad poszczególnymi wnioskami, wnioskodawcy odniosą się do przedstawionego stanowiska wnioskodawcy w formie uzupełnienia i wyjaśnienia złożonego wniosku. Zamawiający przedstawi stanowisko dotyczące przedmiotowego wniosku. 5. Przewodniczący obradom KPP, Dyrektor RDLP w Krośnie dokona podsumowania kolejnych omawianych wniosków oraz rozstrzygnięcia dotyczącego sposobu ujęcia omawianych zagadnień w projekcie planu urządzenia lasu. Z obrad zostanie sporządzony protokół ustaleń zawierający: 1. Wykaz uczestników debaty 2. Zagadnienia omawiane podczas debaty oraz uzasadnienie, o którym mowa w art. 42 pkt 2 ustawy o udostępnianiu informacji o środowisku i jego ochronie, udziale społeczeństwa w ochronie środowiska oraz o ocenach oddziaływania na środowisko (jednolity tekst Dz. U. z 2016 roku, poz.353). Dyrektor Regionalnej Dyrekcji Lasów Państwowych w Krośnie



www.bip.gov.pl

Dyrektor Regionalnej Dyrekcji Lasów Państwowych w Krośnie zawiadamia o przystąpieniu do opracowywania, w ramach planów urządzenia lasu (PUL) zadań ochronnych dla gruntów, położonych w obszarach Natura 2000, pozostających w zarządzie PGL LP następujących nadleśnictw: 1. Bircza, Brzozów, Dynów, Jarosław i Oleszyce, dla których są opracowywane projekty PUL wg stanu na 1 stycznia 2017 roku, 2. Dukla, Kołaczyce i Krasiczyn, dla których są opracowywane projekty PUL wg stanu na 1 stycznia 2018 roku, 3. Kańczuga, w formie aneksu do PUL opracowanego na 1 stycznia 2014 roku, 4. Sieniawa, w formie aneksu do PUL opracowanego wg stanu na 1 stycznia 2011 roku. Uzupełnienie PUL o elementy wymienione w art. 28 ust. 10 ustawy z dnia 16 kwietnia 2004 roku o ochronie przyrody (jednolity tekst Dz. U. z 2015 roku, poz. 1651 ze zmian.) pozwoli na ustanowienie zadań ochronnych dla gruntów pozostających w zarządzie w/w nadleśnictw, położonych w następujących obszarach Natura 2000: PLB180003 Góry Słonne, PLH180013 Ostoja Góry Słonne, PLB180001 Pogórze Przemyskie, PLH180012 Ostoja Przemyska, PLH180054 Lasy Sieniawskie, PLH180012 Nad Husowem, PLB180002 Beskid Niski, PLH180027 Ostoja Czarnorzecka, PLH180031 Golez, PLH180046 Liwocz, PLH180052 Wiśłoka z Dopływami. Po uzgodnieniu zadań ochronnych z

Regionalnym Dyrektorem Ochrony Środowiska w Rzeszowie, zostaną przeprowadzone konsultacje społeczne w ramach procedur określonych w obowiązującej Instrukcji urządzania lasu. Dyrektor Regionalnej Dyrekcji Lasów Państwowych w Krośnie

O (nie)użyciu ciasteczek
przez serwis

Osoba odpowiedzialna za treść: mgr inż. Grażyna Zagrobelna
Dyrektor RDLP w Krośnie
Data modyfikacji: 2016/05/12 08:40:03
Redaktor zatwierdzający: Edward Marszałek
Wprowadzający: Jan Bednarz



**REGIONALNY DYREKTOR
OCHRONY ŚRODOWISKA
W RZESZOWIE**

Al. Józefa Piłsudskiego 38, 35-001 Rzeszów
WPN.410.3.30.2014.GR-2

Rzeszów, 2014-10-

38

Sekretariat Dyrektora RDLP Krosno	
Wpłynęło dnia...	08.11.2014
L.dz.	2038 47

**Dyrektor Regionalnej Dyrekcji
Lasów Państwowych w Krośnie
ul. Bieszczadzka 2
38 – 400 Krosno**

Odpowiadając na pismo z dnia 3 października 2014 r., znak: ZS-7014-8/14, w sprawie uzgodnienia zakresu i stopnia szczegółowości informacji wymaganych w prognozie oddziaływania na środowisko dla projektu Planu Urządzenia Lasu dla Nadleśnictwa Brzozów, Dynów, Oleszyce i Jarosław, działając na podstawie art. 53 ustawy z dnia 3 października 2008 r. o udostępnianiu informacji o środowisku i jego ochronie, udziale społeczeństwa w ochronie środowiska oraz o ocenach oddziaływania na środowisko (Dz. U. z 2013 r., poz. 1235, z późn. zm.) informuję, że prognoza winna zawierać dane, analizy i oceny określone zapisami art. 51 oraz art. 52 ww. ustawy. Jeśli zagadnienie wymienione w art. 51 ust. 2 nie znajduje odniesienia do założeń projektu Planu Urządzenia Lasu, w prognozie powinna zostać zamieszczona informacja, iż nie dotyczy przedmiotowego projektu, wraz z wyczerpującym uzasadnieniem.

Prognoza oddziaływania na środowisko dla projektu Planu Urządzenia Lasu dla Nadleśnictwa Brzozów, Dynów, Oleszyce i Jarosław powinna zawierać:

- Informacje o zawartości i głównych celach projektowanego dokumentu oraz powiązania projektowanego dokumentu z innymi prognozami oddziaływania na środowisko sporządzonymi wcześniej w terytorialnym zasięgu działania Nadleśnictwa, w tym powiązania z Planami Zagospodarowania Przestrzennego lub Programami Rozwoju Obszarów Wiejskich (zgodnie z art. 51 ust. 2 pkt. 1 lit. a ww. ustawy).
- Informacje o metodach zastosowanych przy sporządzaniu prognozy (zgodnie z art. 51 ust. 2 pkt. 1 lit. b ww. ustawy).
- Propozycje w sprawie metod oraz częstotliwości analizy skutków realizacji postanowień projektowanego dokumentu (zgodnie z art. 51 ust. 2 pkt. 1 lit. c ww. ustawy).
- Informacje o możliwym transgranicznym oddziaływaniu na środowisko (zgodnie z art. 51 ust. 2 pkt. 1 lit. d ww. ustawy).
- Streszczenie sporządzone w języku niespecjalistycznym (zgodnie z art. 51 ust. 2 pkt. 1 lit. e ww. ustawy).

Prognoza powinna określać, oceniać i analizować:

- Stan środowiska i celów ochrony z punktu widzenia realizacji postanowień Planu Urządzenia Lasu (zgodnie z art. 51 ust. 2 pkt. 2, lit. a, b, c, d ww. ustawy). W celu

scharakteryzowania stanu środowiska aktualnego w okresie sporządzania prognozy oraz przewidywanego po 10 latach obowiązywania Planu Urządzenia Lasu, zaleca się sporządzenie odpowiednich tabel i zestawień porównawczych oraz zastosowanie analiz, odrębnie dla lasów całego Nadleśnictwa oraz oddzielnie dla obszarów Natura 2000, które zostały wyznaczone w granicach gruntów zarządzanych przez Nadleśnictwo. W celu określenia stanu początkowego siedlisk przyjęć należy za punkt wyjścia dane pochodzące ze standardowego formularza danych, wyniki Państwowego Monitoringu Środowiska prowadzonego przez Główny Inspektorat Ochrony Środowiska lub wyniki inwentaryzacji przyrodniczych uwzględniających kryteria zachowania siedlisk i gatunków.

- b) Przewidywane oddziaływania, w tym oddziaływania bezpośrednie, pośrednie, wtórne, skumulowane, krótkoterminowe, średnioterminowe i długoterminowe, stałe i chwilowe oraz pozytywne i negatywne, na cele i przedmioty ochrony obszarów Natura 2000 oraz integralność tych obszarów, a także na środowisko jako takie (zgodnie z art. 51 ust. 2 pkt. 2 lit. e ww. ustawy). Ponadto prognoza powinna zawierać analizę na potrzeby zastosowania art. 52a ustawy z dnia 16 kwietnia 2004 r. o ochronie przyrody (Dz. U. z 2013r., poz. 627, z późn. zm.), którego zapis wskazuje, iż gospodarka leśna nie narusza zakazów, o których mowa w art. 52 ust. 1 pkt 1-3, 7, 8, 12 i 13, tj. umyślnego niszczenia jaj, postaci młodocianych i form rozwojowych gatunków chronionych, niszczenia siedlisk i ostoi, niszczenia ich gniazd, mrowisk, nor, legowisk, żeremi, tam, tarlisk, zimowisk i innych schronień oraz umyślnego płoszenia i niepokojenia w stosunku do dziko występujących populacji gatunków będących przedmiotem zainteresowania Wspólnoty i chronionych gatunków ptaków, oraz ich siedlisk, jeżeli jest prowadzona na podstawie planów, które zostały poddane strategicznej ocenie oddziaływania na środowisko.
- c) Dodatkowo w celu uwzględnienia potrzeby ochrony istotnych z punktu widzenia przyrody gatunków roślin, zwierząt i grzybów, a w szczególności gatunków będących przedmiotami ochrony obszarów Natura 2000, należy przeanalizować i wskazać optymalne terminy realizacji zaplanowanych działań w ramach opracowywanego projektu dokumentu.

Prognoza powinna przedstawiać:

- a) Przewidywane do zastosowania w trakcie realizacji postanowień projektowanego Planu rozwiązania w ramach gospodarki leśnej mające na celu zapobieganie, ograniczenie lub kompensację przyrodniczą negatywnych oddziaływań na środowisko, a w szczególności na cele i przedmioty ochrony obszarów Natura 2000.
- b) Rozwiązania alternatywne do rozwiązań zawartych w projektowanym dokumencie wraz z uzasadnieniem ich wyboru oraz opis metod dokonania oceny prowadzącej do tego wyboru albo wyjaśnienie braku rozwiązań alternatywnych, w tym wskazania napotkanych trudności wynikających z niedostatków techniki lub luk we współczesnej wiedzy.

Do sporządzenia prognozy oddziaływania na środowisko należy wykorzystać dane zbierane w ramach inwentaryzacji lasu, uzupełnione o wyniki inwentaryzacji przyrodniczej Lasów Państwowych, informacje pochodzące ze standardowych formularzy danych dla obszarów Natura 2000, planów ochrony, planów zadań ochronnych lub projektów tych dokumentów, programów ochronnych, wyników obserwacji monitoringowych wykonanych do celu Państwowego Monitoringu Przyrodniczego, publikacji naukowych i innych powszechnie dostępnych aktualnych źródeł o charakterze inwentaryzacyjnym. Zgodnie z art. 52 ust. 1 ustawy z dnia 3 października 2008 r. o udostępnianiu informacji o środowisku i jego

ochronie, udziale społeczeństwa w ochronie środowiska oraz o ocenach oddziaływania na środowisko (Dz. U. z 2013 r., poz. 1235, z późn. zm.) informacje zawarte w prognozie oddziaływania na środowisko, o których mowa w art. 51 ust. 2, powinny być opracowane stosownie do stanu współczesnej wiedzy i metod oceny oraz dostosowane do zawartości i stopnia szczegółowości projektu Planu Urządzenia Lasu dla Nadleśnictwa.

W trakcie sporządzania prognozy zaleca się zastosowanie metod eksperckich z wykorzystaniem zapisów w formie macierzy, co przede wszystkim dotyczyć powinno określenia przewidywanego oddziaływania na środowisko ustaleń projektu Planu Urządzenia Lasu w granicach terytorialnego zasięgu Nadleśnictwa, w odniesieniu do celów i przedmiotów ochrony, dla których wyznaczono w obszarze Nadleśnictwa obszary Natura 2000 oraz na istotne z punktu widzenia ochrony przyrody gatunki roślin, zwierząt i grzybów. Na potrzeby sporządzenia analiz w postaci macierzy wskazane jest wykorzystanie informacji zawartych w wydanych przez Główny Inspektorat Ochrony Środowiska poradnikach monitoringu siedlisk i gatunków.

Ponadto w treści prognozy powinny zostać przywołane i powtórzone analizy i wnioski wynikające z zapisów Programu Ochrony Przyrody, w tym: wykaz chronionych i rzadkich gatunków, zestawienia drzewostanów według grup wiekowych, bogactwa gatunkowego, pochodzenia, budowy piętrowej oraz zestawienie powierzchni drzewostanów wg form degeneracji ekosystemów leśnych wraz z opisem projektowanych działań minimalizujących.

Otrzymują:

1. Adresat.
2. A/a.

Z up. REGIONALNEGO DYREKTORA
OCHRONY ŚRODOWISKA W RZESZOWIE

Marcela
Agnieszka Marcela

1 Z-ca Regionalnego Dyrektora Ochrony Środowiska
Regionalny Konserwator Przyrody w Rzeszowie



PODKARPACKI
PAŃSTWOWY WOJEWÓDZKI
INSPEKTOR SANITARNY

ul. Wierzbowa 16
35- 959 Rzeszów

Rzeszów, 2014.10.15

SNZ.9020.2.36.2014.RD

pan Y. Bednien
23.10.2014
P. J. J.

ZS
22/10.14

Regionalna Dyrekcja Lasów Państwowych
w KROŚNIE
ul. Bieszczadzka nr 2

Na podstawie:

- art.3 ustawy z dnia 14 marca 1985 r. o Państwowej Inspekcji Sanitarnej (Dz. U. z 2011 r. Nr 212 poz. 1263),
- art. 53 i art. 58 ust. 1 pkt 2 ustawy z dnia 3 października 2008 r. o udostępnianiu informacji o środowisku i jego ochronie, udziale społeczeństwa w ochronie środowiska oraz o ocenach oddziaływania na środowisko (Dz. U. z 2013 r. poz. 1235 z późn. zm.)

Podkarpacki Państwowy Wojewódzki Inspektor Sanitarny po rozpatrzeniu wniosku z dnia 3.10.2014 r., znak: spr. ZS-7014-8/14 w sprawie uzgodnienia zakresu i stopnia szczegółowości informacji wymaganych w prognozie oddziaływania na środowisko dla projektów planów urządzenia lasu sporządzonych na lata 2017 - 2026 dla nadleśnictw Brzozów, Dynów, Oleszyce i Jarosław

stwierdza, iż

prognoza oddziaływania na środowisko dla projektów planu urządzenia lasu w w/w miejscowościach powinna określać, analizować i oceniać przewidywane oddziaływania mogące być rezultatem realizacji projektowanych dokumentów na: ludzi, wodę i powierzchnię ziemi, oraz przedstawiać rozwiązania mające na celu zapobieganie, ograniczanie lub kompensację przyrodniczą tych oddziaływań.

UZASADNIENIE

Mając na uwadze ochronę zdrowia i życia ludzi przed ewentualnym przyszłym negatywnym oddziaływaniem wywoływanym realizacją zadań przewidzianych w projekcie uproszczonego planu urządzenia lasu w w/w miejscowości, niezbędnym jest uwzględnienie w prognozie oddziaływania na środowisko dla tego dokumentu zagadnień wyszczególnionych w sentencji.

Otrzymuje:

1. adresat
2. a/a

ZCA PODKARPACKIEGO PAŃSTWOWEGO
WOJEWÓDZKIEGO INSPEKTORA SANITARNEGO

mgr Katarzyna Siekierzyńska Kapala

1245



Regionalna Dyrekcja Lasów Państwowych w Krośnie

szukaj >

>> Regionalna Dyrekcja Lasów Państwowych w Krośnie >> Plan urządzenia lasu

Regionalna Dyrekcja Lasów Państwowych w Krośnie
Dyrekcja Generalna Lasów Państwowych
Nadleśnictwa i Zakłady regionalne
Prawo i organizacja
Dane teledadresowe
Plan urządzenia lasu
Wykaz dokumentów zawierających informację o środowisku
Zarządzenia i decyzje
Rozpatrywanie spraw
Finanse i majątek
Archiwa
Informacja o kontrolach
Wystąpienia, komunikaty i ogłoszenia
Zamówienia publiczne
Informacje nieopublikowane w BIP
Ponowne wykorzystanie informacji publicznej
Redakcja BIP
OBŚLUGA BIULETYNU
Instrukcja obsługi
Statystyki biuletynu
Wersja historyczna
Rejestr zmian treści
Logowanie

OGŁOSZENIE










Informuję, że w dniach od 27 listopada do 19 grudnia 2014 roku udostępni się do publicznego wglądu „Założenia do sporządzenia projektów planów urządzenia lasu dla nadleśnictw: Bircza, Brzozów, Dynów, Oleszyce i Jarosław ” obejmujące: protokoły posiedzeń Komisji Założeń Planów, uzgodnione z Regionalnym Dyrektorem Ochrony Środowiska i Podkarpackim Państwowym Wojewódzkim Inspektorem Sanitarnym w Rzeszowie zakresy i stopnie szczegółowości informacji wymaganych w prognozach oddziaływania sporządzanych projektów planów urządzenia lasu na środowisko. Wyłożenie do publicznego wglądu „Założeń do sporządzenia projektów planów urządzenia lasu” ma na celu zapewnienie udziału społeczeństwa w postępowaniu, zgodnie z ustawą z dnia 3 października 2008 roku o udostępnianiu informacji o środowisku i jego ochronie, udziale społeczeństwa w ochronie środowiska oraz o ocenach oddziaływania na środowisko (j. t. Dz. U. z 2013 roku poz. 1235, z póź. zmian.).

Do „Założeń.....” w czasie udostępnienia można składać uwagi i wnioski w formie pisemnej. Uwagi i wnioski zostaną rozpatrzone przez Dyrektora Regionalnej Dyrekcji Lasów Państwowych w Krośnie w terminie 14 dni, licząc od daty zakończenia udostępnienia.

Pliki 1 – 9 w załączeniu

Dyrektor
Regionalnej Dyrekcji Lasów
Państwowych w Krośnie

Pliki do pobrania:

-  [zal1__bircza_ppwis_.pdf pobierz](#)
-  [zal2__brzozow_i_inne_ppwis_.pdf pobierz](#)
-  [zal4__brzozow_i_inne_rdos_.pdf pobierz](#)
-  [zal6__brzozow_protokol_.pdf pobierz](#)
-  [zal7__dynow_protokol_.pdf pobierz](#)
-  [zal8__oleszyce_protokol_.pdf pobierz](#)
-  [zal9__jaroslaw_protokol_.pdf pobierz](#)
-  [zal_3__bircza_rdos_.pdf pobierz](#)
-  [zal_5__bircza_protokol_.pdf pobierz](#)



Zawiadamiam o przystąpieniu do opracowania projektów planów urządzenia lasu na lata 2017-2026 dla nadleśnictw: Bircza, Brzozów, Dynów, Oleszyce i Jarosław.

Od dnia 27 listopada do dnia 19 grudnia 2014 roku w Biuletynie Informacji Publicznej Regionalnej Dyrekcji Lasów Państwowych w Krośnie będą udostępnione do publicznego wglądu „Założenia do sporządzenia projektów planów urządzenia lasu dla nadleśnictw: Bircza, Brzozów, Dynów, Oleszyce i Jarosław” obejmujące: protokoły posiedzeń Komisji Założeń Planu, uzgodnione z Regionalnym Dyrektorem Ochrony Środowiska i Podkarpackim Państwowym Wojewódzkim Inspektorem Sanitarnym w Rzeszowie zakresy i stopnie szczegółowości informacji wymaganych w prognozach oddziaływania sporządzanych projektów planów urządzenia lasu na środowisko.

Wyłożenie do publicznego wglądu „Założeń do sporządzenia projektów planów urządzenia lasu” ma na celu zapewnienie udziału społeczeństwa w postępowaniu, zgodnie z ustawą z dnia 3 października 2008 roku o udostępnianiu informacji o środowisku i jego ochronie, udziale społeczeństwa w ochronie środowiska oraz o ocenach oddziaływania na środowisko (t. Dz.U. z 2013 roku poz.1235, z późn. zmian.).

Do „Założeń.....” w czasie udostępnienia można składać uwagi i wnioski w formie pisemnej.

Uwagi i wnioski zostaną rozpatrzone przez Dyrektora Regionalnej Dyrekcji Lasów Państwowych w Krośnie w terminie 14 dni, licząc od daty zakończenia udostępnienia.

Dyrektor
Regionalnej Dyrekcji Lasów
Państwowych w Krośnie

**Lista obecności
na posiedzeniu Komisji Założeń Planu
w dniu 28 sierpnia 2014 roku w Nadleśnictwie Oleszyce**

Lp.	Imię i nazwisko	Stanowisko	Instytucja	Podpis
1	Marek Marecki	Z-ca Dyrektora	RDLP Kosów	
2	Jan Beolwan	specjalista	RDLP Kram	
3	Bogumił Dąbek	sekretarz	Państw. Stowarzyszenie Taksatorów Lesnych	
4	Andrzej Nawalowski	st. specjalista SL	RDLP Kramo	
5	Waldemar Ciel	N-owy	N-leśnictwo Oleszyce	
6	Marcin Kalarczyk	st. specjalista ds. gosp.	PGLP	
7	Jaworski Ołtar	st. specjalista SL	ZoL Oleszyce	
8	Crupe Kozimir	SSL o/s zagosp. leśn.	Nadleśnictwo Oleszyce	
9	Rafał Ciel	SSL ds. zagosp. leśn.	Nadleśnictwo Oleszyce	
10	Tomun Skołda	ini. nadzoru	N-leśnictwo Oleszyce	
11	Janusz Kozimir	Włocławek	ZWL Kozimir	
12	Henryk Kozimir	Ini. Nadzoru	N-leśnictwo Oleszyce	
13	Radosław Kozimir	Specjalista	SDOS	
14	Radosław Kozimir	Ref. ds. administracji i inżynierii	Nadleśnictwo Oleszyce	
15	Grażyna Kozimir	St. Sp. SL	N-leśnictwo Oleszyce	
16	Janusz Kozimir	Z-ca N-owego	N-leśnictwo Oleszyce	
17	Tomasz Najber	st. specjalista	RDLP Kramo	
18	Marek Ozimek	Specjalista SL	Oleszyce	
19	Piotr Fyfe	kondukt. 2)	RDLP Kozimir	
20	Ireneusz Kimla	Specjalista SL	RDLP Kramo	



Krosno 2014-08-07

Zn. spr.: ZS-7014-12/14

Wg rozdzielnika

Na podstawie §19, pkt 8 Statutu Państwowego Gospodarstwa Leśnego Lasy Państwowe zwołuję Komisję Założeń Planu dla Nadleśnictwa Oleszyce na dzień 28 sierpnia 2014 roku, godz. 9⁰⁰ w siedzibie Nadleśnictwa.

Podczas obrad, prowadzonych w oparciu o referat Nadleśniczego i koreferat Naczelnika Wydziału Zarządzania Zasobami Leśnymi, zostaną wypracowane wytyczne w sprawie organizacji prac urzędniowych oraz założenia do sporządzenia na lata 2017 - 2026 projektu planu urządzenia lasu dla Nadleśnictwa Oleszyce. Zostanie również ustalony zakres weryfikacji i aktualizacji istniejącego w Nadleśnictwie Programu ochrony przyrody.

Projekt planu urządzenia lasu po opracowaniu zostanie poddany strategicznej ocenie oddziaływania na środowisko, w związku z czym na posiedzeniu KZP zostanie wypracowany projekt wystąpienia do Regionalnego Dyrektora Ochrony Środowiska i Podkarpackiego Państwowego Wojewódzkiego Inspektora Sanitarnego w Rzeszowie w sprawie zakresu i stopnia szczegółowości prognozy oddziaływania projektu planu urządzenia lasu na środowisko i obszary Natura 2000. Przyjęte ustalenia wraz z uzgodnionymi z RDOŚ i PPWIS zakresami i szczegółowością informacji wymaganych w prognozie oddziaływania planu urządzenia lasu na środowisko oraz na obszary Natura 2000 zostaną upublicznione w Biuletynie Informacji Publicznej RDLP Krosno.

Poza zaproszonymi przedstawicielami, zgodnie z ustawą z dnia 3 października 2008 roku o udostępnianiu informacji o środowisku i jego ochronie, udziale społeczeństwa w ochronie środowiska oraz o ocenach oddziaływania na środowisko (Dz. U. nr 199, poz. 1227 z późn. zmian.), zapewniam możliwość udziału w obradach społeczeństwa. Informacja o terminie posiedzenia została podana w lokalnej prasie „Nowe Podkarpacie” oraz zamieszczona w BIP RDLP Krosno w zakładce - Plan urządzenia lasu.

07.08.14 r.
F. K. K.

Z-ca DYREKTORA
d/s gospodarki leśnej
mgr inż. Marek Marecki



Regionalna Dyrekcja Lasów Państwowych w Krośnie

Otrzymują:

1. Ministerstwo Środowiska, Departament Leśnictwa i Ochrony Przyrody, ul. Wawelska 52/54, 00-922 Warszawa,
2. Dyrekcja Generalna Lasów Państwowych, ul. Bitwy Warszawskiej 1920 r. nr 3, 02-362 Warszawa, Wydział Urządzania Lasu, Biuro Marketingu,
3. Zespół Ochrony Lasu, al. Słowackiego 17A, 31-159 Kraków,
4. Regionalna Dyrekcja Ochrony Środowiska, al. Józefa Piłsudskiego 38, 35-001 Rzeszów,
5. Podkarpacki Państwowy Wojewódzki Inspektor Sanitarny, ul. Wierzbowa 16, 35-959 Rzeszów,
6. Zespół Parków Krajobrazowych w Przemyślu, ul. Wybrzeże Ojca Św. Jana Pawła II nr 24, 37-700 Przemyśl,
7. Starostwo Powiatowe w Lubaczowie, ul. Jasna 137- 600 Lubaczów,
8. Starostwo Powiatowe w Jarosławiu, ul. Jana Pawła II nr 17, 37-500 Jarosław,
9. Urząd Gminy w Oleszycach, ul. Rynek 1, 37-630 Oleszyce,
10. Urząd Gminy w Starym Dzikowie, ul. Kościuszki 79, 37-632 Stary Dzików,
11. Urząd Miasta i Gminy w Cieszanowie, ul. Rynek 1 37-611 Cieszanów,
12. Urząd Gminy w Wiązownicy, Wiązownica 208, 37-522 Wiązownica,
13. Polskie Stowarzyszenie Taksatorów Leśnych, ul. Wysockiego 46A, 37-700 Przemyśl,
14. Komitet Ochrony Orłów Region Małopolska, ul. Podzamcze 1, 38-200 Jasło,
15. Klub Przyrodników, ul. 1 Maja 2, 66-200 Świebodzin,
16. Fundacja Dziedzictwo Przyrodnicze, Leszczawa Dolna 16, 37-740 Bircza,
17. ZUL – Wojciech Cisto, ul. Sobieskiego 1, 37-630 Oleszyce,
18. ZUL – Lucjan Tulej, ul. Zamkowa 57B/4, 37-630 Oleszyce,
19. „NATURA” – Spółka Jawna, 22-670 Bełżec, ul. Lwowska 66,
20. C.M.C. Spółka z o.o., Inwałd ul. Wiejska 13, 34-120 Andrychów,
21. Przedsiębiorstwo Handlowe „DOBIS” Sp. z o.o., 36-071 Trzciana 165A,
22. Polskie Towarzystwo Leśne Oddział w Krośnie, *Jan*
23. Stowarzyszenie Inżynierów i Techników Leśnictwa i Drzewnictwa Oddział w Krośnie, *NW*
24. Nadleśnictwo Oleszyce, ul. Zielona 4B, 37-630 Oleszyce,
25. Naczelnicy Wydziałów RDLP Krosno: DK, ~~BD~~, ZG, ZO,
26. A/a *To Krosno/NW*

07.08.14
K

12.08.2014



Regionalna Dyrekcja Lasów Państwowych w Krośnie

[szukaj >](#)

[>> Regionalna Dyrekcja Lasów Państwowych w Krośnie >> Plan urządzenia lasu](#)

Regionalna Dyrekcja
Lasów Państwowych
w Krośnie

Dyrekcja Generalna
Lasów Państwowych

Nadleśnictwa i Zakłady
regionalne

Prawo i organizacja

Dane teleadresowe

Plan urządzenia lasu

Wykaz dokumentów
zawierających informację
o środowisku

Zarządzenia i decyzje

Rozpatrywanie spraw

Finanse i majątek

Archiwa

Informacja o kontrolach

Wystąpienia, komunikaty
i ogłoszenia

Zamówienia publiczne

Informacje
nieopublikowane w BIP

Ponowne wykorzystanie
informacji publicznej

Redakcja BIP

OBŚLUGA BIULETYNU

Instrukcja obsługi

Statystyki biuletynu

Wersja historyczna

Rejestr zmian treści

Logowanie

Dyrektor Regionalnej Dyrekcji Lasów Państwowych w Krośnie zawiadamia o przystąpieniu do sporządzania projektów planów urządzenia lasu na lata 2017 – 2026 dla nadleśnictw: Bircza, Brzozów, Dynów, Jarosław i Oleszyce.

Przed przystąpieniem do opracowania projektów planów urządzenia lasu przewiduje się zwołanie komisji założeń planów w terminach: Nadleśnictwa Brzozów i Dynów w dniu 26 sierpnia 2014 roku, Nadleśnictwa Jarosław i Oleszyce w dniu 28 sierpnia 2014 roku, Nadleśnictwo Bircza w dniu 1 września 2014 roku. Na obrady KZP zostaną zaproszeni przedstawiciele: urzędów, samorządów, przedsiębiorców leśnych, organizacji zainteresowanych gospodarką leśną i ochroną przyrody. Zgodnie z ustawą z dnia 3 października 2008 roku o udostępnianiu informacji o środowisku i jego ochronie, udziale społeczeństwa w ochronie środowiska oraz o ocenach oddziaływania na środowisko (j. t. Dz. U z 2013 roku, poz. 1235 z późn. zmian.) zapewnia się możliwość udziału w obradach społeczeństwa. Podczas obrad, prowadzonych w oparciu o referat Nadleśniczego i koreferat Naczelnika Wydziału Zarządzania Zasobami Leśnymi, zostaną wypracowane wytyczne w sprawie organizacji prac urządzeniowych oraz założenia, wg których zostaną opracowane projekty planów urządzenia lasu. Zostaną również ustalone zakresy weryfikacji i aktualizacji istniejących w nadleśnictwach programów ochrony przyrody.

Projekty planów urządzenia lasu po ich opracowaniu zostaną poddane strategicznej ocenie oddziaływania na środowisko, w związku z czym na posiedzeniu KZP zostaną wypracowane projekty wystąpień do Regionalnego Dyrektora Ochrony Środowiska i Podkarpackiego Państwowego Wojewódzkiego Inspektora Sanitarnego w Rzeszowie w sprawie zakresów i stopni szczegółowości prognoz oddziaływania projektów planów urządzenia lasu na środowisko i obszary Natura 2000. Przyjęte ustalenia wraz z uzgodnionymi z RDOŚ i PPWIS zakresami i stopniami szczegółowości informacji wymaganych w prognozach oddziaływania planów urządzenia lasu na środowisko oraz na obszary Natura 2000 zostaną upublicznione w Biuletynie Informacji Publicznej RDLP Krosno.

Dyrektor
Regionalnej Dyrekcji Lasów
Państwowych w Krośnie

Nowe Godkopycie 2014.07.23



DYREKTOR REGIONALNEJ DYREKCJI
LASÓW PAŃSTWOWYCH W KROŚNIE

Regionalna Dyrekcja
Lasów Państwowych
w Krośnie

zawiadamia o przystąpieniu do sporządzania projektów planów urządzenia lasu na lata 2017-2026 dla nadleśnictw: Bircza, Brzozów, Dynów, Jarosław i Oleszyce.

Przed przystąpieniem do opracowania projektów planów urządzenia lasu przewiduje się zwołanie komisji założeń planów w terminach: Nadleśnictwa Brzozów i Dynów w dniu 26 sierpnia 2014 roku, Nadleśnictwa Jarosław i Oleszyce w dniu 28 sierpnia 2014 roku, Nadleśnictwo Bircza w dniu 1 września 2014 roku. Na obrady KZP zostaną zaproszeni przedstawiciele: urzędów, samorządów, przedsiębiorców leśnych, organizacji zainteresowanych gospodarką leśną i ochroną przyrody. Zgodnie z ustawą z dnia 3 października 2008 roku o udostępnianiu informacji o środowisku i jego ochronie, udziale społeczeństwa w ochronie środowiska oraz o ocenach oddziaływania na środowisko (Dz.U. z 2013 roku, poz. 1235 z późn. zmian.) zapewnia się możliwość udziału w obradach społeczeństwa. Podczas obrad, prowadzonych w oparciu o referat nadleśniczego i koreferat naczelnika Wydziału Zarządzania Zasobami Leśnymi, zostaną wypracowane wytyczne w sprawie organizacji prac urzędniowych oraz założenia, wg których zostaną opracowane projekty planów urządzenia lasu. Zostaną również ustalone zakresy weryfikacji i aktualizacji istniejących w nadleśnictwach programów ochrony przyrody.

Projekty planów urządzenia lasu po ich opracowaniu zostaną poddane strategicznej ocenie oddziaływania na środowisko, w związku z czym na posiedzeniu KZP zostaną wypracowane projekty wystąpienia do Regionalnego Dyrektora Ochrony Środowiska i Podkarpackiego Państwowego Wojewódzkiego Inspektora Sanitarnego w Rzeszowie w sprawie zakresów i stopni szczegółowości prognoz oddziaływania projektów planów urządzenia lasu na środowisko i obszary Natura 2000. Przyjęte ustalenia wraz z uzgodnionymi z RDOS i PPWIS zakresami i stopniami szczegółowości informacji wymaganych w prognozach oddziaływania planów urządzenia lasu na środowisko oraz na obszary Natura 2000 zostaną upublicznione w Biuletynie Informacji Publicznej RDLP Krosno.