



PODSUMOWANIE
SPORZĄDZENIA ANEKSU
DO PLANU URZĄDZENIA LASU
obowiązującego na lata 2011-2020
dla Nadleśnictwa GŁOGÓW

**Obejmującego zakres, o którym mowa w art. 28 ust. 10
w związku z ust. 11 pkt. 3a ustawy o ochronie przyrody,
dla części obszaru Natura 2000 PLB180005 Puszcza
Sandomierska znajdującej się na gruntach zarządzanych
przez Nadleśnictwo Głogów**





Spis treści

1. Podstawa prawna	3
2. Uzasadnienie wyboru przyjętego dokumentu w odniesieniu do rozpatrywanych rozwiązań alternatywnych.	3
3. Informacja o tym, w jaki sposób zostały wzięte pod uwagę i w jakim zakresie zostały uwzględnione:	3
3.1. Ustalenia zawarte w prognozie oddziaływania na środowisko	3
3.2. Uzgodnienia oraz opinie właściwych organów.....	3
3.3. Zgłoszone uwagi i wnioski w związku z udziałem społeczeństwa	3
3.4. Wyniki postępowania dotyczącego transgranicznego oddziaływania na środowisko	4
3.5. Propozycje dotyczące metod i częstotliwości przeprowadzenia monitoringu skutków realizacji postanowień dokumentu.....	4
4. Załączniki:.....	4



1. Podstawa prawna

Art. 55 ust. 3 ustawy z dnia 3 października 2008 roku o udostępnianiu informacji o środowisku i jego ochronie, udziale społeczeństwa w ochronie środowiska oraz o ocenach oddziaływania na środowisko (j. t. Dz. U. z 2020 roku, poz. 283 z późn. zm.).

2. Uzasadnienie wyboru przyjętego dokumentu w odniesieniu do rozpatrywanych rozwiązań alternatywnych.

Przy wyborze wariantu przyjętego dokumentu uwzględniono:

- Ustawę z dnia 28 września 1991 r. o lasach (t. j. Dz. U. z 2020 roku, poz. 6, z późn. zmian.).
- Ustawę z dnia 16 kwietnia 2004 r. o ochronie przyrody (t. j. Dz. U. z 2020 roku, poz. 55, z późn. zmian.).
- Ustawę Prawo ochrony środowiska z dnia 27 kwietnia 2001 r. (t. j. Dz. U. z 2019 roku, poz. 1396 z późn. zm.).
- Ustawę z dnia 3 października 2008 r. o udostępnianiu informacji o środowisku i jego ochronie, udziale społeczeństwa w ochronie środowiska oraz o ocenach oddziaływania na środowisko (j. t. Dz. U. z 2020 roku, poz. 283 z późn. zm.).
- Rozporządzenie Ministra Środowiska z dnia 17 lutego 2010 r. w sprawie sporządzania projektu planu zadań ochronnych dla obszaru Natura 2000.

3. Informacja o tym, w jaki sposób zostały wzięte pod uwagę i w jakim zakresie zostały uwzględnione:

3.1. Ustalenia zawarte w prognozie oddziaływania na środowisko

Organ uzyskał uzgodnienie odstąpienia od przeprowadzania strategicznej oceny oddziaływania na środowisko:

- Podkarpackiego Państwowego Wojewódzkiego Inspektora sanitarnego z dnia 5 października 2017 roku, znak SNZ.9020.1.253.2017.JM,
- Regionalnego Dyrektora Ochrony Środowiska w Rzeszowie z dnia 19 października 2017 roku, znak WPN.410.1.14.2017.AKw.2.

3.2. Uzgodnienia oraz opinie właściwych organów

- 1) Regionalny Dyrektor Ochrony Środowiska w Rzeszowie postanowieniem z dnia 19 lutego 2020 roku, znak: WPN.6320.3.2.2020.EŚ.2 uzgodnił zakres zadań ochronnych dla części obszaru Natura 2000 PLB180005 Puszcza Sandomierska, na gruntach będących w zarządzie Nadleśnictwa.

3.3. Zgłoszone uwagi i wnioski w związku z udziałem społeczeństwa

Opracowane zadania ochronne zostały wyłożone do publicznego wglądu,





w okresie od dnia 18 maja do dnia 9 czerwca 2020 roku, o czym poinformowano w lokalnej prasie i Biuletynie Informacji Publicznej, gdzie umożliwiono ich pobranie również w formie elektronicznej.

W okresie wyłożenia do publicznego wglądu do dokumentu nie zgłoszono żadnych uwag i wniosków.

3.4. Wyniki postępowania dotyczącego transgranicznego oddziaływania na środowisko

W związku z tym, że właściwe organy uzgodniły odstąpienie od przeprowadzania strategicznej oceny oddziaływania na środowisko, nie widzi się potrzeby przeprowadzania postępowania dotyczącego transgranicznego oddziaływania na środowisko.

3.5. Propozycje dotyczące metod i częstotliwości przeprowadzenia monitoringu skutków realizacji postanowień dokumentu

Określone zadania ochronne będą aktualne do końca obowiązywania planu urządzenia lasu dla Nadleśnictwa Głogów, tj. 2020 roku, w związku z czym nie przewiduje się przeprowadzania w tym okresie monitoringu skutków realizacji postanowień dokumentu.

4. Załączniki:

- 1) Kopie odstępień od przeprowadzania strategicznej oceny oddziaływania na środowisko:
 - Podkarpackiego Państwowego Wojewódzkiego Inspektora sanitarnego z dnia 5 października 2017 roku, znak SNZ.9020.1.253.2017.JM,
 - Regionalnego Dyrektora Ochrony Środowiska w Rzeszowie z dnia 19 października 2017 roku, znak WPN.410.1.14.2017.AKw.2.
- 2) Kopie ogłoszeń informacji w lokalnej prasie i w Biuletynie Informacji Publicznej RDLP Krosno o przystąpieniu do opracowania zadań ochronnych w ramach planu urządzenia lasu na lata 2011 – 2020 dla nadleśnictwa Głogów.
- 3) Kopie ogłoszeń w lokalnej prasie i w Biuletynie Informacji Publicznej RDLP Krosno o wyłożeniu do publicznego wglądu opracowanego dokumentu, w okresie od 18 maja do 9 czerwca 2020 roku.
- 4) Kopia postanowienia Regionalnego Dyrektora Ochrony Środowiska w Rzeszowie z dnia 19 lutego 2020 roku, znak: WPN.6320.3.2.2020.EŚ.2, uzgadniającego zakres zadań ochronnych dla części obszaru Natura 2000 Puszcza Sandomierska PLB180005.

Marek Marecki
Zastępca Dyrektora ds. Gospodarki Leśnej





25
16.10.2017

[Handwritten signature]

**PODKARPACKI
PAŃSTWOWY WOJEWÓDZKI
INSPEKTOR SANITARNY**
ul. Wierzbowa 16
35- 959 Rzeszów

Rzeszów, dnia 05.10.2017r.

SNZ. 9020.1.253.2017.JM

Sekretariat Dyrektora
RRII P. Krośno
Wpłynęło dnia 16.10.17
L. dz. 4147 W

[Handwritten signature]
16.10.2017
[Handwritten signature]

OPINIA SANITARNA

Na podstawie:

- art. 3 ustawy z dnia 14 marca 1985 r. o Państwowej Inspekcji Sanitarnej (Dz. U. z 2017 r, poz. 1261),
- art. 48 ust. 1 i art. 58 ust.1 pkt 2 ustawy z dnia 3 października 2008 r. o udostępnianiu informacji o środowisku i jego ochronie, udziale społeczeństwa w ochronie środowiska oraz o ocenach oddziaływania na środowisko (Dz. U. z 2017r. poz.1405),

Podkarpacki Państwowy Wojewódzki Inspektor Sanitarny po rozpatrzeniu wniosku Dyrektora Regionalnej Dyrekcji Lasów Państwowych w Krośnie z dnia 29.09.2017r. znak : ZS.6003.3.2017 w sprawie uzgodnienia odstąpienia od przeprowadzenia strategicznej oceny oddziaływania na środowisko dla projektu dokumentu pn. „ Aneks do Planu Urządzenia Lasu dla Nadleśnictwa : Głogów, Kolbuszowa, Mielec, Leżajsk, Komańcza, Narol i Strzyżów ”

uzgadnia

w zakresie sanitarno-higienicznym odstąpienie od przeprowadzenia strategicznej oceny oddziaływania na środowisko dla projektu dokumentu pn „ Aneks do Planu Urządzenia Lasu dla Nadleśnictwa : Głogów, Kolbuszowa, Mielec, Leżajsk, Komańcza, Narol i Strzyżów ”.

UZASADNIENIE

Zgodnie z przepisami art. 48 ust. 1 ustawy z dnia 3 października 2008 r. o udostępnianiu informacji o środowisku i jego ochronie, udziale społeczeństwa w ochronie środowiska oraz o ocenach oddziaływania na środowisko (Dz. U. z 2017r. poz.1405) organ opracowujący projekty dokumentów o których mowa w art. 46 pkt 2, może, po uzgodnieniu z właściwymi organami, o których mowa w art. 57 i 58, odstąpić od przeprowadzenia strategicznej oceny oddziaływania na środowisko, jeżeli uzna, że realizacja postanowień danego dokumentu nie spowoduje znaczącego oddziaływania na środowisko.

Odstąpienie od przeprowadzenia strategicznej oceny oddziaływania na środowisko – zgodnie z art. 48 ust. 2 może dotyczyć wyłącznie projektów dokumentów stanowiących niewielkie modyfikacje w ustaleniach przyjętych już dokumentów lub projektów dokumentów dotyczących obszarów w granicach jednej gminy.

Wg. art. 49 przy odstąpieniu od przeprowadzenia strategicznej oceny oddziaływania na środowisko bierze się pod uwagę następujące uwarunkowania:

1. charakter działań przewidzianych w dokumentach, o których mowa w art. 46 i 47, w szczególności:
 - a. stopień, w jakim dokument ustala ramy dla późniejszej realizacji przedsięwzięć, w odniesieniu do usytuowania, rodzaju i skali tych przedsięwzięć,
 - b. powiązania z działaniami przewidzianymi w innych dokumentach,
 - c. przydatność w uwzględnieniu aspektów środowiskowych, w szczególności w celu wspierania zrównoważonego rozwoju, oraz we wdrażaniu prawa wspólnotowego w dziedzinie ochrony środowiska,
 - d. powiązania z problemami dotyczącymi ochrony środowiska,
2. rodzaj i skalę oddziaływania na środowisko, w szczególności:

1574

- a. prawdopodobieństwo wystąpienia, czas trwania, zasięg, częstotliwość i odwracalność oddziaływań,
 - b. prawdopodobieństwo wystąpienia oddziaływań skumulowanych lub transgranicznych,
 - c. prawdopodobieństwo wystąpienia ryzyka dla zdrowia ludzi lub zagrożenia dla środowiska;
3. cechy obszaru objętego oddziaływaniem na środowisko, w szczególności:
- a. obszary o szczególnych właściwościach naturalnych lub posiadające znaczenie dla dziedzictwa kulturowego, wrażliwe na oddziaływania, istniejące przekroczenia standardów jakości środowiska lub intensywne wykorzystywanie terenu,
 - b. formy ochrony przyrody w rozumieniu ustawy z dnia 16 kwietnia 2004 r. o ochronie przyrody oraz obszary podlegające ochronie zgodnie z prawem międzynarodowym.

Nadleśnictwa :Głogów, Kolbuszowa, Mielec, Leżajsk, Komańcza, Narol i Strzyżów posiadają aktualne, zatwierdzone plany urządzenia lasu. Do planów tych sporządzane będą aneksy. Przeprowadzona analiza projektu dokumentu pn „ Aneks do Planu Urządzenia Lasu dla Nadleśnictwa :Głogów, Kolbuszowa, Mielec, Leżajsk, Komańcza, Narol i Strzyżów „, wykazuje , że w ramach planowanych zmian do w/w dokumentu , określone i przyjęte zostaną wyłącznie zadania ochronne związane z ochroną części obszarów Natura 2000 , pokrywających się z obszarem będącym w zarządzie danego nadleśnictwa , natomiast nie będą określane żadne dodatkowe czynności gospodarcze wynikające z prowadzenia racjonalnej gospodarki leśnej. Nie wpłynie to negatywnie na stan środowiska. Projekt nie przewiduje na terenie objętym opracowaniem realizacji przedsięwzięć mogących znacząco oddziaływać na środowisko i nie stworzy warunków , w których wystąpiło by zagrożenie dla zdrowia i życia ludzi. Biorąc powyższe pod uwagę zajęto stanowisko jak w sentencji.

Z CA POWIATOWEGO POSTANOWIENIA
WOJEWÓDZKI INSPEKTOR SANITARNEGO

lek. Anna Kalandyk-Dusza

Otrzymują

1.Regionalna Dyrekcja Lasów Państwowych w Krośnie ul. Bieszczadzka 2, 38-400 Krosno
2. a/a



**REGIONALNY DYREKTOR
OCHRONY ŚRODOWISKA
W RZESZOWIE**

Al. Józefa Piłsudskiego 38, 35-001 Rzeszów

Rzeszów, dnia 19 października 2017 r.

WPN.410.1.14.2017.AKw.2

Sekretariat Dyrektora RDLP Krosno	
Wpłynął - data	24.10.17
L. dz.	4314

29/10/17
24/10/17

Jan J. Kowalski
24.10.2017

Pani
Grażyna Zagrobelna
Dyrektor Regionalnej Dyrekcji
Lasów Państwowych w Krośnie
ul. Bieszczadzka 2
38-400 Krosno

szanowna Pani Dyrektor,

W odpowiedzi na pismo z dnia 29 września 2017 r. (data wpływu: 3 października 2017 r.), znak: ZS.6003.3.2017, dotyczące wniosku o uzgodnienie zamiaru odstąpienia od przeprowadzenia strategicznych ocen oddziaływania na środowisko dla projektów aneksów do planów urządzenia lasu dla Nadleśnictw: Głogów, Kolbuszowa, Mielec, Leżajsk, Komańcza, Narol i Strzyżów zawierających zakres art. 28 ust. 10 ustawy o ochronie przyrody (z dnia 16 kwietnia 2004 r., Dz. U. z 2016 r. poz. 2134 z późn. zm.), uprzejmie informuję, co następuje.

Dla planów urządzenia lasu dla Nadleśnictw: Głogów, Kolbuszowa, Mielec, Leżajsk, Komańcza, Narol i Strzyżów została przeprowadzona strategiczna ocena oddziaływania na środowisko, w trakcie, której projekty ww. Planów Urządzenia Lasu zostały zaopiniowane pozytywnie. Mając na uwadze zakres przedmiotowych założeń projektowanych aneksów należy zauważyć, że nie stanowią one planu w rozumieniu art. 46 pkt 2 ustawy z dnia 3 października 2008 r. o udostępnianiu informacji o środowisku i jego ochronie, udziale społeczeństwa w ochronie środowiska oraz ocenach oddziaływania na środowisko. Działania wykonywane w ramach przedmiotowych założeń planu nie wyznaczają ram dla przedsięwzięć mogących znacząco oddziaływać na środowisko na mocy rozporządzenia Rady Ministrów z dnia 9 listopada 2010 r. w sprawie przedsięwzięć mogących znacząco oddziaływać na środowisko (Dz. U. Nr 213, poz. 1397, z późn. zm). Ponadto nie można ich również zakwalifikować do dokumentów określonych w art. 46 ust. 3 gdyż są związane z ochroną obszaru Natura 2000.

W związku z powyższy w opinii tut. Organu wnioskowane dokumenty nie wymagają przeprowadzenia strategicznej oceny oddziaływania na środowisko.

zperania:

Otrzymuje:
1. Adresat;
2. ad acta


Regionalny Dyrektor Ochrony Środowiska
w Rzeszowie
Wojciech Wdowiak

zenie drobne? Telefonicznie: 17 867 23 32

Biuro Ogłoszeń: ul. Unii Lubelskiej 3, 35-016 Rzeszów
tel. (17) 867 23 30, fax (17) 867 23 43

winy.ogloszenia@polskapress.pl

ANT

1500zł za
Rzeszów,
717 78 50

007896576

voim banku ?
y
9 RZESZÓW,
112

00 tys.
o 25 tys.
nowe
ny
ictw

iki Niemcy
el.

w Warszawie

awodzie
agazyniera.
dres

zł.606237875

.o. Sp. k z/s
ROWCÓW
ta kierowcy
kultura
line
grunt. .iej
: dariusz.
il.

elektrycy,
-39

elektrycy,
011 300

ni do:
nia-
1703285831,

je pobyty,
smiel
userwls.

008069831

niórów

ech.
i składki ZUS,
tacja wyjazdu
wz.
89 031

na prace,
enie
cie.
336 888

**kop.-lad., spycharki, żurawi
samojezdnych itp.), pracowników
ogólnobudowl. Praca na stałe,
wysokie zarobki. Budowa JASŁO.
Tel. 32/291-96-25, 512-024-155,
kadry@budirem.pl**

POŚREDNICTWO pracy o nr
certyfikatu 538 poszukuje osób do
zbiorów truskawek, borówki w Anglii.
Informacje i zapisy 156427638 9.30-
14.30, www.pracujzagranica.com.

**PRACA opiekunki seniorów
w Niemczech. Legalna praca,
składki ZUS od średniej krajowej,
dobra pensja w ramach jednej
czytelnej umowy! Zadzwoń
516-058-225, Promedica24**

**Praca w Holandii: produkcja,
rolnictwo, ogrodnictwo. Telefony:
533-111-037, 533-966-678 www.
workcentre.com.pl**

**W ZWIĄZKU Z BUDOWĄ SIECI
ŚWIATŁOWODOWEJ NA TERENIE
PAŃSTWA POWIATU ZATRUDNIMY:
KOORDYNATORÓW: DO
OBOWIĄZKÓW ZATRUDNIONYCH
OSÓB BĘDZIE NALEŻAŁO:
Nadzorowanie i zbieranie zgód
na budowę sieci od mieszkańców
i instytucji.**

**ZATRUDNIMY Kierownika
serwisu sprząającego. Wymagane
doświadczenie. Praca na ul.
Piłsudskiego w Rzeszowie. Atrakcyjne
wynagrodzenie. Praca od kwietnia. CV
na mkornecka@maxuscleaning.pl**

**ZATRUDNIMY kucharzy od zaraz
w Łodzi z zakwaterowaniem,
884-806-008**

REKLAMA

008121813

www.syndyksprzeda.com

PRZETARG - DOM KROŚCIENKO WYŻNE

Syndyk Danuty Matelowskiej i Stanisława Sokołowskiego ogłasza przetarg pisemny na sprzedaż nieruchomości położonej w Krościenku Wyżnym (powiat krośnieński), oznaczonej jako działka nr 2850/9 o pow. 0,0872 ha, zabudowana murowanym budynkiem mieszkalnym o pow. 279,10 m² z garażem o pow. 36,70 m², objętej księgą wieczystą KS1K/0060284/5, szczegółowo opisanej w operacie szacunkowym rzeczoznawcy majątkowego Władysława Wais z 23.08.2017 r.

Cena wywoławcza w przetargu wynosi **550.000 zł** (słownie pięćset pięćdziesiąt tysięcy złotych), przy czym sprzedaż nie podlega VAT. Przetarg ma charakter pisemny – oferty i odbywa się na zasadach określonych w art. 701 – art. 705 Kodeksu cywilnego. Zainteresowani powinni złożyć oferty na piśmie w nieprzekraczalnym terminie do **22 marca 2018 r. godz. 15.00** w Biurze Syndyka, ul. Kapucyńska 7/3, 38-400 Krosno.

Oferty powinny spełniać warunki formalne opisane w regulaminie przetargu, który jest dostępny w Biurze Syndyka (adres jw.) oraz na stronie

www.syndyksprzeda.com

OD ZARAZI

Agencja Pracy Tymczasowej J&A WORK
poszukuje osób chętnych do pracy:

**PRACOWNIK FABRYKI
KOSTKI BRUKOWEJ
TEL. 501 638 639**

008039068

PRACA w Niemczech

dla kobiet i mężczyzn
→ sortowanie surowców wtórnych
→ demontaż RTV i AGD
→ rozładunek paczek kurierskich
→ kierowca kat. C
→ operator wózka / koparki

Remax Sp. z o.o., Rzeszów, ul. Piłsudskiego 31
tel. 17 880 00 56, 727 010 122
www.remax-praca.pl

Zdrowie

BIURO

DUŻA Niemiecka firma zatrudni
parkierarzy. Znajomość języka
niemieckiego niewymagana,
pełne świadczenia socjalne, urlop.
Tel: 0049 171 2865332 (mówimy po
polsku)

Usługi

AGD RTV FOTO

!! 17/8626237 naprawa pralek, kuchni

WYLEWKA maszynowo, docieplanie
stropów, 17/242-80-48, 607-160-013

WYLEWKI, tynki, tel. 660 972 818.

INSTALACJINE

INSTALACJE c.o i gaz, tel. 600-818-910

MONTAZOWE

Kominy wiercenie - 602435525

OGRODNICZE



**Wycinka i pielęgnacja trudnych
drzew; 515 580 335**

RADIO TAXI

008014492



008015270



REKLAMA

008134116

Dyrektor Regionalnej Dyrekcji Lasów Państwowych w Krośnie

zawiadamia o przystąpieniu do opracowywania w formie aneksów do obowiązujących planów urządzenia lasu zadań ochronnych dla gruntów położonych w obszarach Natura 2000, pozostających w zarządzie PGL LP następujących nadleśnictw:

- Głogów, Kolbuszowa – PUL wg stanu na 1 stycznia 2011 roku.
- Leżajsk – PUL wg stanu na 1 stycznia 2012 roku.
- Naroł, Mielec – PUL wg stanu na 1 stycznia 2013 roku.
- Strzyżów – PUL wg stanu na 1 stycznia 2014 roku.
- Komańcza – PUL wg stanu na 1 stycznia 2016 roku.

Uzupełnienie PUL o elementy wymienione w art. 28 ust. 10 ustawy z dnia 16 kwietnia 2004 roku o ochronie przyrody (jednolity tekst Dz.U. z 2018 roku, poz. 142 ze zm.) pozwol na ustanowienie zadań ochronnych dla gruntów pozostających w zarządzie ww. nadleśnictw, położonych w następujących obszarach Natura 2000: PLB180005 Puszcza Sandomierska, PLH180047 Lasy Łęzańskie, PLH180020 Dolina Dolnego Sanu, PLB060008 Puszcza Sołska, PLH060031 Uroczyska Puszczy Sołskiej, PLH060012 Minokąt, PLB060012 Roztocze, PLB180002 Beskid Niski, PLH180021 Dorzecze Górnego Sanu, PLH180027 Ostoja Czarnorzecka, PLH180022 Klonówka, PLH180030 Wiśtok Środkowy z Dopytami.

Po uzgodnieniu zadań ochronnych z Regionalnym Dyrektorem Ochrony Środowiska w Rzeszowie zostaną przeprowadzone konsultacje społeczne w ramach procedur określonych w obowiązującej Instrukcji urządzania lasu.

OBOZY I KOLONIE

ORGANIZUJESZ kolonie - obóz
sportowy. Kołobrzeg "Bosman" - tel.
512 092 317, www.bosman.net.pl

Towarzyskie

!!! Miła blondynka 33 l, 888 659.575

Usługi pogrzebowe

MEMORY, Rzeszów, Jagiellońska 21,
całodobowo, 17 853-29-22, 601491271

POLSKIE CENTRUM POGRZEBOWE
Rzeszów Szopena 7; 24h: 792302444



Chcesz kupić
samochód?

WEJDZ NA GRATKA.PL

gratka



Dyrektor Regionalnej Dyrekcji Lasów Państwowych
w Krośnie

zawiadamia o przystąpieniu do opracowywania w formie aneksów do obowiązujących planów urządzenia lasu zadań ochronnych dla gruntów położonych w obszarach Natura 2000, pozostających w zarządzie PGL LP następujących nadleśnictw:

- Głogów, Kolbuszowa – PUL wg stanu na 1 stycznia 2011 roku.
- Leżajsk – PUL wg stanu na 1 stycznia 2012 roku.
- Narol, Mielec – PUL wg stanu na 1 stycznia 2013 roku.
- Strzyżów – PUL wg stanu na 1 stycznia 2014 roku.
- Komańcza – PUL wg stanu na 1 stycznia 2016 roku.

Uzupełnienie PUL o elementy wymienione w art. 28 ust. 10 ustawy z dnia 16 kwietnia 2004 roku o ochronie przyrody (jednolity tekst Dz.U. z 2018 roku, poz. 142 ze zm.) pozwoli na ustanowienie zadań ochronnych dla gruntów pozostających w zarządzie ww. nadleśnictw, położonych w następujących obszarach Natura 2000: PLB180005 Puszcza Sandomierska, PLH180047 Lasy Leżajskie, PLH180020 Dolina Dolnego Sanu, PLB060008 Puszcza Solska, PLH060031 Uroczyska Puszczy Solskiej, PLH060012 Minokąt, PLB060012 Roztocze, PLB180002 Beskid Niski, PLH180021 Dorzecze Górnego Sanu, PLH180027 Ostoja Czarnorzecka, PLH180022 Klonówka, PLH180030 Wisłok Środkowy z Dopływami.

Po uzgodnieniu zadań ochronnych z Regionalnym Dyrektorem Ochrony Środowiska w Rzeszowie zostaną przeprowadzone konsultacje społeczne w ramach procedur określonych w obowiązującej Instrukcji urządzania lasu.

nowiny
GAZETA • CODZIENNA

**POLSKA
PRESS
GRUPA**

z dnia **19** LUT. 2018

Strona nr **15**



**Regionalna Dyrekcja
Lasów Państwowych w Krośnie**

**Dyrektor Regionalnej Dyrekcji Lasów Państwowych w Krośnie
zawiadamia**

**o wyłożeniu do publicznego wglądu projektów aneksów
do obowiązujących planów urządzenia lasu dla Nadleśnictw:
Głogów, Kolbuszowa, Leżajsk, Naroł, Mielec, Strzyżów i Komańcza.**

Aneksy uzupełniają plany urządzenia lasu o elementy wymienione w art. 28 ust. 10 ustawy z dnia 16 kwietnia 2004 roku o ochronie przyrody (t.j. Dz. U. z 2020 r., poz. 55 z późn. zmian.) co pozwala na ustanowienie zadań ochronnych dla gruntów pozostających w zarządzie ww. nadleśnictw, położonych w następujących obszarach Natura 2000: PLB180005 Puszcza Sandomierska, PLH180047 Lasy Leżajskie, PLH180020 Dolina Dolnego Sanu, PLB060008 Puszcza Solśka, PLH060031 Uroczyska Puszczy Solśkiej, PLH060012 Minokąt, PLB060012 Roztocze, PLB180002 Beskid Niski, PLH180021 Dorzecze Górnego Sanu, PLH180027 Ostoja Czarnorzecka, PLH180022 Klonówka, PLH180030 Wisłok Środkowy z Dopyłwami.

Termin wyłożenia: od 18 maja do 9 czerwca 2020 roku.

Miejsce wyłożenia:

1. Biuletyn Informacji Publicznej Regionalnej Dyrekcji Lasów Państwowych w Krośnie w zakładce „Plan urządzenia lasu”.
2. Siedziba organu Regionalna Dyrekcja Lasów Państwowych w Krośnie, ul. Bieszczadzka 2, pokój 53, w godzinach 7.00-15.00.

Do projektów, w terminie wyłożenia, mogą być wnoszone uwagi i wnioski:

1. W formie pisemnej, na adres Regionalna Dyrekcja Lasów Państwowych w Krośnie, ul Bieszczadzka 2, 38-400 Krosno.
2. Ustnie w siedzibie organu Regionalna Dyrekcja Lasów Państwowych w Krośnie.
3. Za pomocą środków komunikacji elektronicznej bez konieczności opatrywania ich kwalifikowanym podpisem elektronicznym, o którym mowa w ustawie z dnia 5 września 2016 r. o usługach zaufania oraz identyfikacji elektronicznej (t.j. Dz. U. z 2019 r., poz. 162 ze zmian.).

Uwagi i wnioski złożone po upływie wskazanego powyżej terminu, pozostawia się bez rozpatrzenia.

Organem właściwym do rozpatrzenia uwag i wniosków jest Dyrektor Regionalnej Dyrekcji Lasów Państwowych w Krośnie.

Złożone uwagi i wnioski zostaną rozpatrzone a odpowiedzi zostaną opublikowane w BIP Regionalnej Dyrekcji Lasów Państwowych w Krośnie w zakładce „Plan urządzenia lasu”.

OGŁOSZENIE

Dyrektor Regionalnej Dyrekcji Lasów Państwowych w Krośnie zawiadamia o wyłożeniu do publicznego wglądu projektów aneksów do obowiązujących planów urządzenia lasu dla Nadleśnictw Głogów Kolbuszowa Leżajsk Narol Mielec Strzyżów i Komanicza

Aneksy uzupełniają plany urządzenia lasu o elementy wymienione w art. 28 ust. 10 ustawy z dnia 16 kwietnia 2004 roku o ochronie przyrody (t.j. Dz. U. z 2020 r. poz. 55 z późn. zmian) co pozwala na ustanowienie zadań ochronnych dla gruntów pozostających w zarządzie ww. nadleśnictw położonych w następujących obszarach Natura 2000 PLB180005 Puszcza Sandomierska PLH180047 Lasy Leżajskie PLH180020 Dolina Dolnego Sanu PLB060008 Puszcza Solska PLH060031 Uroczyska Puszczy Solskiej PLH060012 Minokąt PLB060012 Roztocze PLB180002 Beskid Niski PLH180021 Dorzecze Górnego Sanu PLH180027 Ostoja Czarnorzecka PLH180022 Klonówka PLH180030 Wisłok Środkowy z Dopyhami

Termin wyłożenia od 18 maja do 9 czerwca 2020 roku

Miejsce wyłożenia

- 1 Biuletyn Informacji Publicznej Regionalnej Dyrekcji Lasów Państwowych w Krośnie w zakładce „Plan urządzenia lasu”
- 2 Siedziba organu Regionalna Dyrekcja Lasów Państwowych w Krośnie ul. Bieszczadzka 2, pokój 53, w godzinach 7⁰⁰-15⁰⁰

Do projektów w terminie wyłożenia mogą być wnoszone uwagi i wnioski








- 1 W formie pisemnej na adres Regionalna Dyrekcja Lasów Państwowych w Krośnie ul. Bieszczadzka 2 38-400 Krosno
- 2 Ustnie w siedzibie organu Regionalna Dyrekcja Lasów Państwowych w Krośnie
- 3 Za pomocą środków komunikacji elektronicznej bez konieczności opatrywania ich kwalifikowanym podpisem elektronicznym o którym mowa w ustawie z dnia 5 września 2016 r. o usługach zaufania oraz identyfikacji elektronicznej (t.j. Dz. U. z 2019 r. poz. 162 ze zmian)

Uwagi i wnioski złożone po upływie wskazanego powyżej terminu pozostawia się bez rozpatrzenia

Organem właściwym do rozpatrzenia uwag i wniosków jest Dyrektor Regionalnej Dyrekcji Lasów Państwowych w Krośnie

Złożone uwagi i wnioski zostaną rozpatrzone a odpowiedzi zostaną opublikowane w BIP Regionalnej Dyrekcji Lasów Państwowych w Krośnie w zakładce „Plan urządzenia lasu”

Pliki do pobrania

-  0408_projekt__aneksu_pul_glogow.pdf [pobierz](#)
-  0410_projekt__aneksu_pul_kolbuszowa.pdf [pobierz](#)
-  0412_projekt__aneksu_pul_komanicza.pdf [pobierz](#)
-  0415_projekt__aneksu_pul_lezajsk.pdf [pobierz](#)
-  0417_projekt__aneksu_pul_mielec.pdf [pobierz](#)
-  0418_projekt__aneksu_pul_narol.pdf [pobierz](#)
-  0422_projekt__aneksu_pul_strzyzow.pdf [pobierz](#)





**REGIONALNY DYREKTOR
OCHRONY ŚRODOWISKA
W RZESZOWIE**
al. Józefa Piłsudskiego 38,
35-001 Rzeszów



RPW/1482/2020 P
Data: 2020-02-21

Rzeszów, dnia 1 lutego 2020 r.

WPN.6320.3.2.2020.EŚ.2

POSTANOWIENIE

Na podstawie art. 123 ustawy z dnia 14 czerwca 1960 r. Kodeks postępowania administracyjnego (Dz. U. z 2018 r., poz. 2096, ze zm.), w związku z art. 28 ust. 11 b ustawy z dnia 16 kwietnia 2004 r. o ochronie przyrody (tj. Dz. U. z 2020 r., poz. 55),

postanawiam

uzgodnić zakres zadań ochronnych dla części obszarów Natura 2000 Puszcza Sandomierska PLB180005, opracowanego w ramach projektu Aneksu Planu Urządzania Lasu (PUL) dla Nadleśnictwa Głogów.

Uzasadnienie

Pismem z dnia 15 stycznia 2020 r., znak ZP.7210.2.2020, Dyrektor Regionalnej Dyrekcji Lasów Państwowych w Krośnie przedłożył do uzgodnienia część projektu dokumentacji aneksu planu urządzenia lasu dla Nadleśnictwa Głogów, zawierającą zakres zadań ochronnych dla części obszaru Natura 2000 Puszcza Sandomierska PLB180005, położonych na gruntach objętych przedmiotowym planem.

Opracowaną dokumentację oparto na przepisach rozporządzenia Ministra Środowiska z dnia 17 lutego 2010r. w sprawie sporządzenia projektu planu zadań ochronnych dla obszaru Natura 2000 (Dz. U. z 2010 r., Nr 34 poz. 186 z późn. zm.).

Przedstawiona do uzgodnienia część PUL uwzględnia zakres o którym mowa w art. 28 ust. 10 ustawy o ochronie przyrody. W ramach prac na potrzeby przedmiotowego opracowania przeprowadzono ocenę stanu zachowania przedmiotów ochrony obszarów Natura 2000 Puszcza Sandomierska PLB180005, występujących na gruntach zarządzanych przez Nadleśnictwo Głogów. Na podstawie przeprowadzonej oceny stanu zachowania, w ramach przedmiotowego opracowania określono zagrożenia (istniejące i potencjalne) dla poszczególnych przedmiotów ochrony, cele działań ochronnych oraz działania ochronne.

Regionalny Dyrektor Ochrony Środowiska w Rzeszowie zwraca uwagę, iż opis granic obszaru Natura 2000 zawarty w planie zadań ochronnych, a w tym przypadku w Aneksie Planu Urządzania Lasu zawierającym zakres zadań ochronnych dla obszaru Natura 2000, w momencie zatwierdzenia przez Ministra właściwego ds. środowiska powinien odpowiadać aktualnie obowiązującemu przebiegowi granicy obszaru Natura 2000 określonego w formie warstwy wektorowej, która w przypadku obszarów siedliskowych była

podstawą zgłoszenia obszaru Natura 2000 do Komisji Europejskiej i została przez nią zatwierdzona

Mając na uwadze powyższe, postanawiam orzec jak w sentencji postanowienia.

Pouczenie

Na niniejsze postanowienie, na mocy art. 28 ust. 11 b ustawy o ochronie przyrody w związku z art. 141 § 1 i 2 ustawy Kodeks postępowania administracyjnego służy zażalenie do ministra właściwego do spraw środowiska za pośrednictwem Regionalnego Dyrektora Ochrony Środowiska w Rzeszowie wniesione w terminie 7 dni od dnia jego otrzymania. Zażalenie należy składać w dwóch egzemplarzach bez opłaty skarbowej.



**W. ZASTĘPCY REGIONALNEGO DYREKTORA
OCHRONY ŚRODOWISKA W RZESZOWIE**

**Artemi Potnykalo
Regionalny Konservator Przyrody w Rzeszowie**

Otrzymuje:

- 1) Regionalna Dyrekcja Lasów Państwowych w Krośnie
- 2) ad acta.