

P O D S U M O W A N I E

**PROJEKTU PLANU URZĄDZENIA LASU
OPRACOWANEGO NA LATA 2011 – 2020
DLA NADLEŚNICTWA GŁOGÓW**

Sierpień 2011 rok



SPIS TREŚCI

1. Podstawa prawna opracowania.....	3
2. Uzasadnienie wyboru przyjętego dokumentu w odniesieniu do rozpatrywanych rozwiązań alternatywnych.....	3
3. Informacja o tym, w jaki sposób zostały wzięte pod uwagę i w jakim zakresie zostały uwzględnione.....	8
3.1 Ustalenia zawarte w prognozie oddziaływania na środowisko.....	8
3.2 Opinie właściwych organów.....	9
3.3 Zgłoszone uwagi i wnioski.....	9
3.4 Wyniki postępowania dotyczącego transgranicznego oddziaływania na środowisko.....	10
3.5 Propozycje dotyczące metod i częstotliwości przeprowadzania monitoringu skutków realizacji postanowień dokumentu.....	10
4 Załączniki.....	11

1. Podstawa prawna

Art.55 ust. 3 ustawy z dnia 3 października 2008 roku o udostępnianiu informacji o środowisku i jego ochronie, udziale społeczeństwa w ochronie środowiska oraz o ocenach oddziaływania na środowisko (Dz. U. nr 199, poz. 1227 z późn. zmianami).

2. Uzasadnienie wyboru przyjętego dokumentu w odniesieniu do rozpatrywanych rozwiązań alternatywnych.

Przy wyborze wariantu przyjętego dokumentu uwzględniono:

- Ustawę z dnia 28 września 1991 r. o lasach (Dz. U. z 2011 r. nr 12, poz. 59 z późn. zmianami).
- Ustawę z dnia 16 kwietnia 2004 r. o ochronie przyrody (Dz. U. 2009 r. nr 15, poz. 1220, z późn. zmianami).
- Ustawę z dnia 3 października 2008 r. o zmianie ustawy o ochronie przyrody oraz niektórych innych ustaw (Dz. U. nr 201, poz. 1237). Ustawa dokonuje, w zakresie swojej regulacji, wdrożenia następujących dyrektyw Wspólnot Europejskich:
 - a) Dyrektywa Rady 79/409/EWG z dnia 2 kwietnia 1979 r. w sprawie ochrony dzikiego ptactwa (Dz. Urz. WE L 103 z 25.04.1979, str. 1, z późn. zmianami Dz. Urz. UE Polskie wydanie specjalne, rozdz. 15, t. 1, str. 98, z późn. zmianami).
 - b) Dyrektywa Rady 92/43/EWG z dnia 21 maja 1992 r. w sprawie ochrony siedlisk przyrodniczych oraz dzikiej fauny i flory (Dz. Urz. WE L 206 z 22.07.1992, str. 7, z późn. zmianami Dz. Urz. UE Polskie wydanie specjalne, rozdz. 15, t. 2, str. 102, z późn. zmianami).
- Ustawę Prawo ochrony środowiska z dnia 27 kwietnia 2001 r. (Dz. U. nr 62, poz. 627 z późn. zmianami). Ustawa w zakresie swojej regulacji dokonuje wdrożenia m.in. następujących dyrektyw Wspólnot Europejskich:
 - a) Dyrektywa Rady 79/409/EWG z dnia 2 kwietnia 1979 r. w sprawie ochrony dzikiego ptactwa (Dz. Urz. WE L 103 z 25.04.1979),
 - b) Dyrektywa Rady 90/313/EWG z dnia 7 czerwca 1990 r. w sprawie swobody dostępu do informacji o środowisku (Dz. Urz. WE L 158 z 23.06.1990),
 - c) Dyrektywa Rady 92/43/EWG z dnia 21 maja 1992 r. w sprawie ochrony siedlisk przyrodniczych oraz dzikiej fauny i flory (Dz. Urz. WE L 206 z 22.07.1992,
 - d) Dyrektywa Parlamentu Europejskiego i Rady 2003/35/WE z dnia 26 maja 2003 r. przewidującej udział społeczeństwa w odniesieniu do sporządzania niektórych planów i programów w zakresie środowiska oraz zmieniającej w odniesieniu do udziału społeczeństwa i dostępu do wymiaru sprawiedliwości dyrektywy Rady 85/337/EWG i 96/61/WE (Dz. Urz. WE L 156 z 25.06.2003),
- Ustawę z dnia 3 października 2008 r. o udostępnianiu informacji o środowisku i jego ochronie, udziale społeczeństwa w ochronie środowiska oraz o ocenach oddziaływania na środowisko (Dz. U. nr 199, poz. 1227 z późn. zmianami).
- Ustawę z dnia 6 lipca 2001 r. o zachowaniu narodowego charakteru strategicznych zasobów naturalnych kraju (Dz. U. nr 97, poz. 1051).



- Ustawę z dnia 8 czerwca 2001 r. o przeznaczaniu gruntów rolnych do zalesienia (Dz. U. nr 73, poz. 764).
- Ustawę z dnia 27 marca 2003 r. o planowaniu i zagospodarowaniu przestrzennym (Dz. U. nr 80, poz. 717 z późn. zmianami).
- Ustawę z dnia 23 lipca 2003 r. o ochronie zabytków i opiece nad zabytkami (Dz. U. nr 162, poz. 1568 z późn. zmianami).

- Rozporządzenie Ministra Środowiska z dnia 20 grudnia 2005 r. w sprawie szczegółowych warunków i trybu sporządzania planu urządzenia lasu, uproszczonego planu urządzenia lasu oraz inwentaryzacji stanu lasu (Dz. U. nr 256, poz. 2151).
- Rozporządzenie Ministra Środowiska z dnia 21 lipca 2004 r. w sprawie obszarów specjalnej ochrony ptaków Natura 2000 (Dz. U. nr 229, poz. 2313 z późn. zmianami).
- Rozporządzenie Ministra Środowiska z dnia 27 października 2008 r. zmieniające rozporządzenie w sprawie obszarów specjalnej ochrony ptaków Natura 2000 (Dz. U. nr 198, poz. 1226).
- Rozporządzenie Ministra Środowiska z dnia 30 kwietnia 2008 r. w sprawie kryteriów oceny występowania szkody w środowisku (Dz. U. nr 82, poz. 501).
- Rozporządzenie Ministra Środowiska z dnia 28 września 2004 r. w sprawie gatunków dziko występujących zwierząt objętych ochroną (Dz. U. nr 220, poz. 2237).
- Rozporządzenie Ministra Środowiska z dnia 9 lipca 2004 r. w sprawie gatunków dziko występujących roślin objętych ochroną (Dz. U. nr 168, poz. 1764).
- Rozporządzenie Ministra Środowiska z dnia 9 lipca 2004 r. w sprawie gatunków dziko występujących roślin objętych ochroną (Dz. U. nr 168, poz. 1764).
- Rozporządzenie Ministra Środowiska z dnia 14 sierpnia 2001 r. w sprawie określenia rodzajów siedlisk przyrodniczych podlegających ochronie (Dz. U. nr 92, poz. 1029).
- Rozporządzenie Ministra Środowiska z dnia 16 maja 2005 r. w sprawie typów siedlisk przyrodniczych oraz gatunków roślin i zwierząt, wymagających ochrony w formie wyznaczenia obszarów Natura 2000 (Dz. U. nr 94, poz. 795).
- Rozporządzenie Ministra Środowiska z dnia 30 marca 2005 r. w sprawie rodzajów, typów i podtypów rezerwatów przyrody (Dz. U. nr 60, poz. 533).
- Rozporządzenie Ministra Ochrony Środowiska, Zasobów Naturalnych i Leśnictwa z dnia 25 sierpnia 1992 r. w sprawie szczegółowych zasad i trybu uznawania lasów za ochronne oraz szczegółowych zasad prowadzenia w nich gospodarki leśnej (Dz. U. nr 67, poz. 337).
- Rozporządzenie Ministra Środowiska z dnia 13 kwietnia 2010 w sprawie siedlisk przyrodniczych oraz gatunków będących przedmiotem zainteresowania Wspólnoty, a także kryteriów wyboru obszarów kwalifikujących się do uznania lub wyznaczenia jako obszary Natura 2000 (Dz. U. nr 77, poz. 510).



- Zarządzenia Dyrektora Generalnego Lasów Państwowych ustalające szczegóły dotyczące sposobu realizowania zrównoważonej gospodarki leśnej w ramach instytucji Państwowe Gospodarstwo Leśne Lasy Państwowe:
 - a) Zarządzenie nr 11A/1999 w sprawie doskonalenia gospodarki leśnej na podstawach ekologicznych – przedstawia zalecenia dotyczące różnych dziedzin tej gospodarki, opracowane zgodnie z duchem międzynarodowych kryteriów i wskaźników zrównoważonego rozwoju, z uwzględnieniem m.in. zasady o zachowaniu różnorodności lasów.
 - b) Zarządzenie nr 43 Dyrektora Generalnego Lasów Państwowych z dnia 18 kwietnia 2003 r. w sprawie Instrukcji Urządzania Lasu z załącznikami: część 1 Instrukcja sporządzania planu urządzenia lasu dla nadleśnictwa, część 2 Instrukcja wyróżniania i kartowania siedlisk leśnych, część 3 Zarządzenia i wytyczne dotyczące urządzania lasu, w tym konsultowanie planu urządzenia lasu).
- Instrukcję Ochrony Lasu (CILP, Warszawa 2004 r.).
- Zarządzenie nr 99 Dyrektora Generalnego Lasów Państwowych z dnia 24 grudnia 2002 r. w sprawie wprowadzenia Zasad Hodowli Lasu obowiązujących w Państwowym Gospodarstwie Leśnym Lasy Państwowe (wraz z załącznikiem: Siedliskowe Podstawy Hodowli Lasu z 2004 r.)
- Siedliskowe podstawy hodowli lasu – opracowanie zbiorowe PTG, Warszawa 2002 r.
- Zarządzenie nr 12 Dyrektora Generalnego Lasów Państwowych z dnia 9 lutego 2009 r. w sprawie zmiany zarządzenia nr 43 Dyrektora Generalnego Lasów Państwowych z dnia 18 kwietnia 2003 r. w sprawie Instrukcji Urządzania Lasu, wprowadzające w Załączniku nr 1 Wytyczne w sprawie konsultacji społecznych oraz czynności zmierzających do sporządzenia „Prognozy oddziaływania na środowisko”, o której mowa w art. 51 Ustawy z dnia 3 października 2008 r. o udostępnianiu informacji o środowisku i jego ochronie, udziale społeczeństwa w ochronie środowiska oraz o ocenach oddziaływania na środowisko (Dz. U. nr 199, poz. 1227) w ramach prac dotyczących sporządzenia planu urządzenia lasu dla nadleśnictwa.
- Zarządzenie nr 65 Dyrektora Generalnego Lasów Państwowych z dnia 19 sierpnia 2002 r. (ZG-710-30/2002) z załącznikiem nr 1 określającym „Ramowe wytyczne sporządzania Regionalnych Programów Operacyjnych Polityki Leśnej Państwa jako podstawy Narodowego Programu Leśnego”.
- Wytyczne Narady Wstępnej, Komisji Techniczno-Gospodarczej, Narady Techniczno-Gospodarczej.

Zgodnie z przepisami ustawy z dnia 28 września 1991 r. o lasach, głównym celem gospodarki leśnej, uwzględnianym w planie urządzenia lasu dla nadleśnictwa, jest zapewnienie trwałości lasu i ciągłości jego wielofunkcyjnej roli w zagospodarowaniu przestrzennym kraju.

Trwałość lasów w zmieniających się warunkach środowiska przyrodniczego, zgodnie z Zasadami Hodowli Lasu, powinna być osiągnięta przez uwzględnianie w gospodarce leśnej wzorców naturalnych, ukształtowanych przez przyrodę w czasach minionych oraz obserwacje i wykorzystywanie współczesnych procesów naturalnych inspirowanych przez samą przyrodę. Przy kształtowaniu przyszłego obrazu lasów wzięto pod uwagę



trendy rozwoju społeczno-gospodarczego kraju, które będą wpływać na warunki środowiska przyrodniczego i oczekiwania społeczeństwa wobec lasów i gospodarki leśnej.

Głównym celem opracowania projektu planu urządzenia lasu jest umożliwienie prowadzenia zrównoważonej gospodarki leśnej w nadleśnictwie. Jest to jednocześnie spełnienie wymogu prawnego zawartego w art. 7. ustawy o lasach.

Projekt Planu urządzenia lasu został sporządzony z uwzględnieniem:

- ✓ przyrodniczych i ekonomicznych warunków gospodarki leśnej;
- ✓ celów i zasad gospodarki leśnej oraz sposobów ich realizacji, określonych dla każdego drzewostanu i urządzanego obiektu, z uwzględnieniem lasów ochronnych (art. 18 ust. 1. ustawy o lasach).

W ramach prac przy projekcie planu urządzenia lasu dokonano:

- ✓ inwentaryzacji i oceny stanu lasu, w tym gleb, siedlisk (leśnych) i drzewostanów, oraz określenia i kształtowania się relacji między nimi;
- ✓ rozpoznania walorów przyrodniczych w lasach oraz zaktualizowano program ochrony przyrody dla nadleśnictwa;
- ✓ rozpoznania funkcji lasu w powiązaniu z zagospodarowaniem przestrzennym;
- ✓ podziału lasów – wg pełnionych funkcji i przyjętych celów gospodarowania – na gospodarstwa (w tym: specjalne, lasów ochronnych oraz lasów wielofunkcyjnych z dominującą funkcją produkcyjną, zwanych dalej lasami gospodarczymi), z wyróżnieniem drzewostanów do przebudowy, na potrzeby regulacji użytkowania głównego, optymalizacji etatów użytkowania rębного i przedrębного oraz realizacji długookresowych i średniookresowych celów hodowlanych;
- ✓ określenia długo- i średniookresowych hodowlanych i technicznych celów gospodarki leśnej dla urządzanego obiektu, umożliwiających sformułowanie celów doraźnych w poszczególnych drzewostanach;
- ✓ zaprojektowania pożądanej struktury gatunkowej, wiekowej i przestrzennej lasu oraz budowy piętrowej drzewostanów;
- ✓ kształtowania wielkości i struktury zapasu produkcyjnego w urządzonej jednostce, w ramach gospodarstw, obrębów leśnych i w całym nadleśnictwie;
- ✓ ustalenia etatów cięć użytkowania rębного i przedrębного;
- ✓ ustalenia możliwości lokalizacji etatu cięć użytkowania rębного w wielkości przyjętej za optymalną;
- ✓ ustalenia zadań gospodarczych na dziesięciolecie i określenie sposobów ich realizacji;
- ✓ określenia kierunkowych zadań z zakresu ochrony lasu, w tym ochrony przeciwpożarowej;
- ✓ ustalenia kierunkowych zadań z zakresu gospodarki łowieckiej w lasach;
- ✓ określenia potrzeb w zakresie remontów i budowy infrastruktury technicznej, w tym dotyczących turystyki i rekreacji.

Przy projektowaniu zadań hodowlanych uwzględniono zachowanie i wzbogacanie lasów istniejących oraz kształtowanie nowych z respektowaniem warunków i procesów naturalnych poprzez:

- ✓ stopniowe osiąganie stanów równowagi dynamicznej w ekosystemach leśnych, a w szczególności zgodności biocenozy leśnej z warunkami biotopów;
- ✓ zapewnianie produkcji drewna i innych użytków na zasadzie reprodukcji rozszerzonej, kształtowanie pozaprodukcyjnych funkcji lasu oraz przyjaznych powiązań gospodarki leśnej z otoczeniem społeczno-gospodarczym na zasadzie sprzężeń zwrotnych.

Przy formułowaniu szczegółowych celów hodowli lasu, które zgodnie z art. 18 ustawy o lasach powinny być określone w planie urządzenia lasu dla każdego drzewostanu i urządzanego obiektu przyjęto:

- ✓ cele perspektywiczne (długookresowe) poprzez przyjęcie gospodarczych, a na wyróżnionych siedliskach przyrodniczych - przyrodniczych typów drzewostanów, określających pożądaną postać drzewostanu w wieku jego dojrzałości do odnowienia i pożądaną postać urządzanego obiektu oraz wieków rębności;
- ✓ cele etapowe (średniookresowe), obejmujące od kilkunastu do kilkudziesięciu lat, będące realizacyjnym rozwinięciem celów perspektywicznych, zgodnie z naturalną dynamiką rozwoju drzewostanu od fazy inicjalnej, przez młodocianą, dojrzewania, dojrzałości, starzenia się i odnowienia, z pozostawieniem fragmentów drzewostanu do fazy starości fizjologicznej i naturalnego rozpadu, uwzględniając niezbędne korekty w aktualnym stanie drzewostanów, niezbędne dla osiągnięcia celów perspektywicznych;
- ✓ cele krótkookresowe (doraźne) sformułowane na okres ważności planu urządzenia lasu we wskazaniach gospodarczych opisów taksacyjnych.

Cele długo- i średniookresowe zostały zapisane w opisie taksacyjnym drzewostanu, a cele perspektywiczne i średniookresowe również w opisie ogólnym lasów nadleśnictwa.

Przy projektowaniu zadań z użytkowania lasu uwzględniono:

- ✓ gospodarcze wykorzystanie zasobów leśnych i pozaprodukcyjnych świadczeń lasu – jako dobra publicznego i źródła środków na prowadzenie trwałej, zrównoważonej i wielofunkcyjnej gospodarki leśnej,
- ✓ kształtowanie najlepszych warunków dla odnowienia lasu i jego rozwoju zgodnie z celami: gospodarki leśnej, ochrony przyrody, ochrony i kształtowania środowiska.

Opracowany projekt planu urządzenia lasu jest wariantem optymalnym, sporządzonym zgodnie z przepisami prawa. Wariantowanie projektu odbywało się wieloetapowo:

- ✓ Etap 1 – I Komisja Techniczno-Gospodarcza, na której ustalono wytyczne do przeprowadzenia prac terenowych urządzenia lasu, a w szczególności przyjęto:



- podział na gospodarstwa z uwzględnieniem funkcji pełnionych przez lasy oraz przyjętych celów gospodarowania,
 - wieki rębności dla głównych gatunków drzew,
 - założenia hodowlane z uwzględnieniem lokalnych warunków produkcji leśnej, w tym: typy gospodarcze drzewostanów wraz z orientacyjnymi składami odnowienia na poszczególnych siedliskach,
 - przebudowę drzewostanów, w tym hierarchię potrzeb dotyczących przebudowy.
- ✓ Etap 2 – po wykonaniu prac terenowych Wykonawca projektu planu urządzenia lasu dokonał rozplanowania cięć rębnych przestrzegając:
 - ład czasowy i przestrzenny,
 - ograniczenia wynikające z pełnionych przez lasy funkcji.
 - ✓ Etap 3 – Narada Techniczno-Gospodarcza, na której Wykonawca przedstawił warianty obliczonych etatów cięć rębnych oraz warianty orientacyjnego etatu miąższościowego dla użytkowania przedrębego.
 - ✓ Z przedstawionych wariantów zostały wybrane takie, które jak wynika z przeprowadzonej w prognozie analizy nie wpływają negatywnie na siedliska przyrodnicze i siedliska gatunków.

Przedstawiony wariant projektu planu urządzenia lasu dla Nadleśnictwa Głogów jest wariantem najkorzystniejszym z punktu widzenia ochrony siedlisk przyrodniczych i siedlisk gatunków.

Opracowanie alternatywnego wariantu wiązałoby się z opracowaniem drugiego projektu, który musiałby być niezgodny z obowiązującymi przepisami i nie zostałby zatwierdzony przez ministra właściwego ds. środowiska.

3. Informacja o tym, w jaki sposób zostały wzięte pod uwagę i w jakim zakresie zostały uwzględnione:

3.1. Ustalenia zawarte w prognozie oddziaływania na środowisko

Po opracowaniu projektu Planu urządzenia lasu dla Nadleśnictwa Głogów została przeprowadzona strategiczna ocena oddziaływania opracowanego dokumentu na środowisko oraz obszary Natura 2000.

Z przeprowadzonej oceny, w formie uzgodnionej pomiędzy Generalną Dyrekcją Ochrony Środowiska i Dyrekcją Generalną Lasów Państwowych, zamieszczonej w Prognozie oddziaływania projektu planu urządzenia lasu dla Nadleśnictwa Głogów na środowisko wynika, że realizacja dokumentu w przyjętej formie nie wpłynie negatywnie na komponenty środowiska.

Zgodnie z SDF 6 726 ha gruntów własności Skarbu Państwa pozostających w zarządzie Nadleśnictwa Głogów znajduje się w obszarze Natura 2000 –obszar specjalnej ochrony ptaków „Puszcza Sandomierska” (PLB180005).

SDF i przeprowadzona w 2010 roku inwentaryzacja ornitologiczna dla tego obszaru była podstawowym źródłem informacji o występowaniu gatunków ptaków. Przeprowadzona analiza zapisów projektu planu pod kątem przewidywanego wpływu jego realizacji na gatunki będące przedmiotem ochrony i ich siedliska nie stwierdziła negatywnego oddziaływania projektu planu.



Realizacja projektu nie będzie negatywnie oddziaływać na integralność obszarów Natura 2000 jak również siedliska przyrodnicze z załącznika I Dyrektywy Siedliskowej.

Plan urządzenia lasu nie jest typowym „planem wyznaczającym ramy dla późniejszej realizacji przedsięwzięć mogących znacząco oddziaływać na środowisko” (rozporządzenie Rady Ministrów z 15 listopada 2011 r. Dz. U. nr 213, poz. 1397).

3.2. Opinie właściwych organów

Zakres i stopień szczegółowości wymagany w prognozie oddziaływania projektu planu urządzenia lasu na środowisko został ustalony przez Regionalnego Dyrektora Ochrony Środowiska w Rzeszowie pismem z dnia 15 maja 2009 roku znak RDOŚ-18-WOOS-7048-3-160/09/ap oraz Państwowego Wojewódzkiego Inspektora Sanitarnego w Rzeszowie pismem z dnia 28 maja 2009 roku znak SNZ.465-38/09.

Do projektu uzyskano pozytywne opinie:

- ✓ Podkarpackiego Państwowego Wojewódzkiego Inspektora Sanitarnego w Rzeszowie, pismo z dnia 14 lutego 2011 roku znak SNZ.4610-11/11,
- ✓ Regionalnego Dyrektora Ochrony Środowiska w Rzeszowie, pismo z dnia 17 czerwca 2011 roku znak WPN.410.8.2011.RJ-2.

Zgodnie z sugestiami zawartymi w opinii Regionalnego Dyrektora Ochrony Środowiska założenia i wnioski wynikające z prognozy oddziaływania na środowisko, jak również zalecenia zawarte w przedmiotowej opinii zostaną przekazane Nadleśniczemu Nadleśnictwa Głogów do realizacji w formie wytycznych.

3.3. Zgłoszone uwagi i wnioski

Założenia do sporządzenia projektu planu urządzenia lasu i projekt planu urządzenia lasu były udostępniane społeczeństwu poprzez:

- ✓ zaproszenie do udziału w obradach I KTG w dniu 4 kwietnia 2009 roku;
- ✓ ogłoszenie w lokalnej prasie i w Biuletynie Informacji Publicznej RDLP Krosno 22 czerwca – 22 lipca 2009 roku o wyłożeniu do publicznego wglądu założeń do sporządzenia projektu planu urządzenia lasu;
- ✓ ogłoszenie w lokalnej prasie i w Biuletynie Informacji Publicznej RDLP Krosno w dniach 19 stycznia – 11 lutego 2011 roku o możliwości zapoznania się z projektem i prognozą oddziaływania na środowisko;
- ✓ ogłoszenie w prasie lokalnej i w Biuletynie Informacji Publicznej o debacie publicznej nad projektem planu urządzenia lasu dla Nadleśnictwa Głogów.

W toku przeprowadzonych konsultacji społecznych nie wpłynęły żadne uwagi i wnioski do opracowanego dokumentu.



3.4. Wyniki postępowania dotyczącego transgranicznego oddziaływania na środowisko

Ze względu na odległość od granicy państwowej nie przeprowadzono postępowania dotyczącego transgranicznego oddziaływania przy realizacji projektu planu urządzenia lasu na środowisko.

3.5. Propozycje dotyczące metod i częstotliwości przeprowadzenia monitoringu skutków realizacji postanowień dokumentu

Analizę skutków realizacji postanowień projektowanego dokumentu prowadził będzie organ nadzorujący, którym jest, zgodnie z zapisem art. 34 pkt. 2c) ustawy z dnia 28 września 1991 r. o lasach, Dyrektor Regionalnej Dyrekcji Lasów Państwowych w Krośnie. Częstotliwość analizy – dwukrotnie w dziesięcioleciu, z wykorzystaniem, aktualnej w dacie przeprowadzenia monitoringu, metodyki kontroli kompleksowej Inspekcji Lasów Państwowych – jako organu kontrolnego Dyrektora Generalnego Lasów Państwowych. Obiektywną ocenę realizacji planu urządzenia lasu zapewni monitoring następujących wskaźników:

- ✓ powierzchni lasów według rzeczywistych składów gatunkowych i wieku dla siedlisk przyrodniczych, bez względu na położenie względem obszarów Natura 2000,
- ✓ wykonania zadań określonych decyzją Ministra Środowiska w sprawie zatwierdzenia planu urządzenia lasu, w wymiarze powierzchniowym, bez względu na położenie względem obszarów Natura 2000,
- ✓ wykonanie zleconych zadań z zakresu ochrony przyrody w okresie realizacji planu urządzenia lasu, bez względu na położenie względem obszarów Natura 2000,
- ✓ powierzchni lasów według pełnionych funkcji,
- ✓ powierzchni lasów według kategorii użytkowania,
- ✓ powierzchni pielęgnowania lasu według kategorii zabiegu,
- ✓ powierzchni wykonanych odnowień i zalesień.

Ponadto w ramach analizy zostaną sprawdzone zaewidencjonowane w SILP wszystkie formy ochrony przyrody i zgodność wykonanych na nich czynności gospodarczych z wydanymi pozwoleniami i decyzjami Regionalnego Dyrektora Ochrony Środowiska w Rzeszowie.

Kolejna rewizja urządzania lasu, tak jak dotychczas jest praktykowane, będzie momentem podsumowania dziesięcioletniej gospodarki i ochrony przyrody, realizowanej w oparciu o plan urządzenia lasu sporządzony na lata 2011 – 2020 dla Nadleśnictwa Głogów.



4. Załączniki

- 1) Opinia Podkarpackiego Państwowego Wojewódzkiego Inspektora Sanitarnego w Rzeszowie pismo z dnia 14 lutego 2011 roku znak SNZ.4610-11/11.
- 2) Opinia Regionalnego Dyrektora Ochrony Środowiska w Rzeszowie pismo z dnia 17 czerwca 2011 roku znak WPN.410.8.2011.RJ-2,
- 3) Kopia zaproszenia wraz z listą obecności z I KTG,
- 4) Kopia ogłoszenia w lokalnej prasie i w Biuletynie Informacji Publicznej RDLP Krosno o wyłożeniu do publicznego wglądu założeń do sporządzenia projektu planu urządzenia lasu,
- 5) Kopia ogłoszenia w lokalnej prasie i w Biuletynie Informacji Publicznej RDLP Krosno o możliwości zapoznania się z projektem planu urządzenia lasu i prognozą oddziaływania na środowisko,
- 6) Kopia ogłoszenia w lokalnej prasie i w Biuletynie Informacji Publicznej RDLP Krosno o terminie debaty publicznej nad projektem planu urządzenia lasu dla Nadleśnictwa Głogów.

Sporządził Jan Bednarz

DYREKTOR
mgr inż. Edward Bałwierzczak



**PODKARPACKI
PAŃSTWOWY WOJEWÓDZKI
INSPEKTOR SANITARNY**

Rzeszów, dnia 14. 02. 2011 r.

ul. Wierzbowa 16
35- 959 Rzeszów

SNZ. 4610-11/11

OPINIA SANITARNA

Na podstawie:

- art. 3 ustawy z dnia 14 marca 1985 r. o Państwowej Inspekcji Sanitarnej (j.t. Dz. U. z 2006r. Nr 122, poz.851 z późn. zm.),
- art. 54 ust. 1 w związku z art. 58 ustawy z dnia 3 października 2008 r. o udostępnianiu informacji o środowisku i jego ochronie , udziale społeczeństwa w ochronie środowiska oraz ocenach oddziaływania na środowisko (Dz. U. Nr 199, poz. 1227 ze zm.)

Podkarpacki Państwowy Wojewódzki Inspektor Sanitarny po rozpatrzeniu wniosku Regionalnej Dyrekcji Lasów Państwowych w Krośnie z dnia 03.02.2011r., znak ZZ-7014-1 Głogów/11 w sprawie wyrażenia opinii dla projektu dokumentu pn.: „Plan urządzenia lasu wraz z programem ochrony przyrody opracowanym na lata 2011-2020 dla Nadleśnictwa Głogów”

opiniuje pozytywnie

w zakresie sanitarno-higienicznym projekt dokumentu pn.: „Plan urządzenia lasu wraz z programem ochrony przyrody opracowanym na lata 2011-2020 dla Nadleśnictwa Głogów”.

UZASADNIENIE

Z przedłożonego wraz z wnioskiem dokumentu tj.: „Planu urządzenia lasu wraz z programem ochrony przyrody opracowanym na lata 2011-2020 dla Nadleśnictwa Głogów” wynika, że głównym celem rozpatrywanego projektu dokumentu jest zachowanie ekosystemów leśnych przy możliwie jak największym zróżnicowaniu biologicznym, oraz zapewnienie równowagi między wszystkimi spełnianymi przezeń funkcjami lasu. Plan nie zawiera zapisów wyznaczających ramy do późniejszej realizacji przedsięwzięć mogących znacząco oddziaływać na środowisko.

Z prognozy oddziaływania na środowisko wynika, że realizacja ustaleń planu nie stworzy warunków, w których wystąpiłoby zagrożenie dla zdrowia lub życia ludzi.

W świetle powyższego Podkarpacki Państwowy Wojewódzki Inspektor Sanitarny orzekł jak w sentencji.

PODKARPACKI PAŃSTWOWY WOJEWÓDZKI
INSPEKTOR SANITARNY


otrzymują

1. Regionalna Dyrekcja Lasów Państwowych w Krośnie
ul. Bieszczadzka 2, 38-400 Krosno
2. Państwowy Powiatowy Inspektor Sanitarny w Rzeszowie.
3. a/a M.S.



**REGIONALNY DYREKTOR
OCHRONY ŚRODOWISKA
W RZESZOWIE**

Al. Józefa Piłsudskiego 38, 35-001 Rzeszów
WPN.410.8.2011.RJ-2

22
22.06.2011



Rzeszów, 2011-06-

17

**Regionalny Dyrektor Lasów Państwowych
w Krośnie
ul. Bieszczadzka 2
38 – 400 Krosno**

Działając na podstawie art. 57 ust. 1 pkt 2 ustawy z dnia 3 października 2008 r. o udostępnianiu informacji o środowisku i jego ochronie, udziale społeczeństwa w ochronie środowiska oraz o ocenach oddziaływania na środowisko (Dz. U. Nr 199, poz. 1227, z późn. zm.), w związku z wnioskiem Regionalnego Dyrektora Lasów Państwowych w Krośnie z dnia 3 lutego 2011 r., znak: ZZ-7014-1 Głogów/11, uzupełnionego pismem z dnia 16 maja 2011 r., o wydanie opinii dla projektu Planu Urządzenia Lasu dla Nadleśnictwa Głogów opracowanego na lata 2011 – 2020, wraz z prognozą oddziaływania na środowisko, poniżej przedstawiam opinię dla przedmiotowego Planu.

Zgodnie z art. 33 ust. 1 pkt 1 ustawy z dnia 16 kwietnia 2004 r. o ochronie przyrody (Dz. U. z 2009 r. Nr 151, poz. 1220, z późn. zm.) zabrania się podejmowania działań mogących osobno lub w połączeniu z innymi działaniami, znacząco negatywnie oddziaływać na cele ochrony obszaru Natura 2000, w tym w szczególności pogorszyć stan siedlisk lub siedlisk gatunków roślin i zwierząt, dla których ochrony wyznaczono obszar Natura 2000.

Na podstawie art. 46 pkt 3 ustawy z dnia 3 października 2008 r. o udostępnianiu informacji o środowisku i jego ochronie, udziale społeczeństwa w ochronie środowiska oraz o ocenach oddziaływania na środowisko (Dz. U. Nr 199, poz. 1227, z późn. zm.), założeniem przeprowadzenia strategicznej oceny oddziaływania na środowisko przedmiotowego Planu jest analiza wpływu zaplanowanych zabiegów w formie szczegółowych wskazań gospodarczych na siedliska przyrodnicze oraz siedliska gatunków roślin i zwierząt, dla których zostały wyznaczone obszary Natura 2000.

Nadleśnictwo Głogów zarządza lasami, które w całości położone są na terenie województwa podkarpackiego. W zasięgu terytorialnym Nadleśnictwa Głogów, zlokalizowano obszar specjalnej ochrony ptaków Natura 2000 „Puszcza Sandomierska” (PLB180005) obejmujący powierzchnię 129 115,6 ha, w tym 6 725,67 ha znajduje się na gruntach będących w zarządzie Nadleśnictwa. Wskazany obszar obejmuje północną część Nadleśnictwa, położoną w obrębie Płaskowyżu Kolbuszowskiego.

Podstawowym źródłem informacji o występowaniu gatunków ptaków na potrzeby przedmiotowej prognozy był SDF, określający listę gatunków ptaków będących przedmiotami ochrony i ich liczebności w obszarze oraz inwentaryzacja ornitologiczna wykonana na zlecenie Generalnej Dyrekcji Ochrony Środowiska przez Biuro Urządzania Lasu i Geodezji Leśnej Oddział w Przemyślu w 2010 r., która dostarczyła danych o rozmieszczeniu i liczebności ptaków wymienionych w Załączniku nr 2 Rozporządzenia Ministra Środowiska

z dnia 21 lipca 2004 r. w sprawie obszarów specjalnej ochrony ptaków Natura 2000 (Dz. U. Nr 229, poz. 2313, z późn. zm.). Rezultatem przeprowadzonej inwentaryzacji było stworzenie warstw georeferencyjnych wskazujących obszary występowania ptaków, co pozwoliło autorom prognozy dokonać oceny zaplanowanych wskazań gospodarczych i ocenić ich wpływ na zinwentaryzowane gatunki ptaków oraz ich siedliska. Po wnikliwej analizie przedłożonych dokumentów uznano, iż realizacja ustaleń Planu nie wpłynie negatywnie na gatunki ptaków będących przedmiotami ochrony obszaru specjalnej ochrony ptaków Natura 2000 „Puszcza Sandomierska” (PLB180005) oraz ich siedliska, a zaproponowane rozwiązania przeciwdziałające ewentualnemu pogorszeniu stanu siedlisk gatunków, dla których został wyznaczony ww. obszar Natura 2000 w dostatecznym stopniu zapewnią im ochronę poprzez m.in. pozostawianie drzew starych, dziuplastych, utrzymanie zasobów martwego drewna, odpowiednie dobranie terminów realizacji działań, odstąpienie od zabiegów w części wydzieleń oraz poprzez zwiększanie bioróżnorodności drzewostanów. Ponadto zapisy Planu nie ingerują w elementy środowiska, które mogą mieć znaczenie dla populacji gatunków poza wskazanym obszarem oraz nie utrudnią przestrzennych połączeń między obszarami, a tym samym nie wpłyną na integralność tego obszaru oraz spójność sieci Natura 2000. Właściwy stan siedlisk gatunków ptaków to również odpowiednia ilość starodrzewu, będącego miejscem lęgowym wielu gatunków ptaków oraz biotopem innych organizmów zwierzęcych związanych z drzewostanami dojrzałymi. Drzewostany w wieku powyżej 100 lat zajmują na terenie Nadleśnictwa łącznie powierzchnię 1829,07 ha, co stanowi około 14% powierzchni wszystkich drzewostanów. Regionalny Dyrektor Ochrony Środowiska w Rzeszowie uważa, iż przyszłe działania powinny zostać ukierunkowane na utrzymanie co najmniej na obecnym poziomie ilości starodrzewu w obrębie Nadleśnictwa Głogów.

Zgodnie z art. 52a ustawy z dnia 16 kwietnia 2004 r. o ochronie przyrody (Dz. U. z 2009. r. Nr 151, poz. 1220, z późn. zm.) gospodarka leśna nie narusza zakazów, o których mowa w art. 52 ust. 1 pkt 1, 3-5 i 11 (tj. umyślnego zabijania, okaleczania i chwytania, umyślnego niszczenia ich jaj, postaci młodocianych i form rozwojowych, niszczenia ich siedlisk i ostoi, niszczenia ich gniazd, mrowisk, nor, legowisk, żeremi, tam, tarlisk, zimowisk i innych schronień oraz umyślnego płoszenia i niepokojenia gatunków dziko występujących zwierząt objętych ochroną gatunkową) jeżeli jest prowadzona na podstawie planów, które zostały poddane strategicznej ocenie oddziaływania na środowisko, obejmującej oddziaływanie na dziko występujące populacje gatunków zwierząt oraz ich siedliska, bądź jest prowadzona na podstawie kodeksu dobrych praktyk, których ustalenia zapewniają, że czynności wykonywane zgodnie z nimi nie są szkodliwe dla zachowania gatunku we właściwym stanie ochrony. W związku z powyższym, zwolnienie z art. 52a ww. ustawy dla przedmiotowego projektu Planu, przy braku opracowanego kodeksu dobrych praktyk w leśnictwie, może nastąpić tylko i wyłącznie po przeprowadzeniu strategicznej oceny oddziaływania na środowisko.

Realizacja ocenianego dokumentu najsilniej może wpłynąć na środowisko życia gatunków związanych z ekosystemami leśnymi, a dla większości gatunków najważniejsze są zapisy dotyczące utrzymania ich siedlisk. Po analizie przedłożonego projektu Planu Urzędnienia Lasu wraz z załączoną prognozą oddziaływania na środowisko stwierdzono, iż dla żadnego z analizowanych gatunków nie przewiduje się znaczącego negatywnego wpływu realizacji postanowień przedmiotowego dokumentu, a wypełnienie przez wykonawców zapisów Programu Ochrony Przyrody oraz prognozy oddziaływania na środowisko, zniweluje w dostatecznym stopniu potencjalne niekorzystne wpływy mogące powstać podczas realizacji zapisów przedmiotowego Planu.

W zasięgu terytorialnym Nadleśnictwa zinwentaryzowanych zostało 51 gatunków roślin chronionych, w tym 32 podlegających ochronie ścisłej i 19 częściowej. Przedłożone dokumenty zawierają rejestr gatunków roślin rzadkich i chronionych, szczegółową lokalizację najcenniejszych gatunków, jak również wskazówki do ich ochrony oraz kształtowania ich siedlisk stosownie do wymagań ekologicznych. Wykonywanie cięć rębnych, pielęgnacyjnych, prac zrywkowych i przygotowania gleby pod nasadzenia niesie ze sobą ryzyko fizycznego zniszczenia osobników i stanowisk gatunków. Narażone są wtedy na wydeptanie, wyrwanie zrywaną kłodą, wyoranie czy zmielenie frezem glebowym. Zapisy przedmiotowego dokumentu pozwalają stwierdzić, iż zaproponowane działania ograniczające ewentualne negatywne wpływy mogące powstać podczas wykonywania zabiegów gospodarczych w stopniu zadowalającym zapewnią ochronę dla roślin objętych ochroną gatunkową (m.in. poprzez wytyczanie i wykorzystywanie stałych szlaków zrywkowych, wykonywanie prac w okresie zimowym przy pokrywie śnieżnej, utrzymanie właściwego poziomu wód gruntowych w miejscach występowania roślin uzależnionych od właściwego stanu uwilgotnienia, pozostawienie biogrup starodrzewu). Dodatkowo zapisy Planu zalecają prowadzenie monitoringu oraz stałej kontroli gatunków najrzadszych i najbardziej narażonych na zniszczenie.

Na gruntach Nadleśnictwa Głogów w ramach przeprowadzonej inwentaryzacji przyrodniczej w 2007 r. zostało zinwentaryzowanych 11 siedlisk przyrodniczych, w tym 7 siedlisk leśnych wymienionych w Załączniku 1 Rozporządzenia Ministra Środowiska z dnia 13 kwietnia 2010 r. w sprawie siedlisk przyrodniczych oraz gatunków będących przedmiotem zainteresowania Wspólnoty, a także kryteriów wyboru obszarów kwalifikujących się do uznania lub wyznaczenia jako obszary Natura 2000 (Dz. U. Nr 77, poz. 510). Należy nadmienić, iż na gruntach będących w zarządzie Nadleśnictwa Głogów brak jest obszarów wyznaczonych w ramach Europejskiej Sieci Ekologicznej Natura 2000, których przedmiotem ochrony są siedliska przyrodnicze wymienione w ww. rozporządzeniu, a co za tym idzie zdiagnozowane w ramach inwentaryzacji przeprowadzonej w 2007 r. przez PGL LP siedliska przyrodnicze znalazły się poza obszarami Natura 2000. W trakcie prac nad przedmiotowym dokumentem dokonano weryfikacji siedlisk przyrodniczych, której celem wg autorów prognozy było wyeliminowanie błędów powstałych podczas inwentaryzacji w 2007 r., czego dalszym następstwem było obniżenie areалу leśnych siedlisk przyrodniczych o około 13,5 %. Mając na uwadze powyższe tutejszy Organ sugeruje przeprowadzenie prac terenowych potwierdzających słuszność decyzji rewizyjnych, które powinny być podstawą do uznania prawidłowości przeprowadzonej weryfikacji siedlisk przyrodniczych.

Ponadto Regionalny Dyrektor Ochrony Środowiska w Rzeszowie informuje, że jeżeli powstałe zmiany w obrębie zinwentaryzowanych siedlisk przyrodniczych zostały spowodowane następstwem prowadzenia niezrównoważonej gospodarki leśnej, to w takiej sytuacji podlegają procesom określonym w ustawie z dnia 13 kwietnia 2007 r. o zapobieganiu szkodom w środowisku i ich naprawie (Dz. U. Nr 75, poz. 493, z późn. zm.) pozwalającym na egzekwowanie od podmiotu korzystającego ze środowiska przywrócenia stanu początkowego środowiska, a w tym przypadku siedliska przyrodniczego.

Monitoring lasu służy ocenie stanu zdrowotnego lasu i jego bogactwa przyrodniczego, pozwalając sygnalizować pojawiające się negatywne zmiany w ekosystemach leśnych, a tym samym podejmować działania zapobiegające rozszerzaniu się negatywnych procesów. Ocena stanu lasu i śledzenie zmian w zakresie różnorodności biologicznej i wielkości zasobów leśnych przyczynia się do skutecznego stosowania działań zapewniających ochronę i naturalizację ekosystemów leśnych oraz przeciwdziałania ewentualnym zagrożeniom poprzez właściwą ich diagnozę. W związku z powyższym monitorowanie skutków realizacji postanowień

przedmiotowego Planu, wykonywanych na terenie Nadleśnictwa Głogów zgodnie z zapisami przedłożonej prognozy prowadzić będzie organ nadzorujący w cyklu 5 i 10 letnim. Uszczegóławiając zaproponowane elementy monitoringu zaleca się monitoring następujących wskaźników:

- powierzchnia lasów wg rzeczywistych składów gatunkowych i wieku dla siedlisk przyrodniczych, bez względu na położenie względem obszarów Natura 2000,
- wykonanie zadań określonych decyzją Ministra Środowiska w sprawie zarządzenia Planu urządzenia lasu, w wymiarze powierzchniowym, bez względu na położenie względem obszarów Natura 2000,
- wykonanie zleconych zadań z zakresu ochrony przyrody w okresie realizacji planu urządzenia lasu bez względu na położenie względem obszarów Natura 2000,
- powierzchnia lasów według pełnionej funkcji,
- powierzchnia lasów według kategorii użytkowania,
- powierzchnia pielęgnowania lasu według kategorii zabiegu,
- powierzchnia zalesień lub odnowień.

Do monitorowania ww. wskaźników wykorzystana będzie metodyka kontroli kompleksowej Inspekcji Lasów Państwowych. Zaleca się sprawdzenie zaewidencjonowanych w bazie danych SILP wszystkich form ochrony przyrody (w tym siedlisk przyrodniczych bez względu na położenie względem obszarów Natura 2000), wykonanych na nich czynności gospodarczych, zgodności czynności gospodarczych z wydanymi pozwoleniami i decyzjami Regionalnego Dyrektora Ochrony Środowiska w Rzeszowie oraz w oparciu o obowiązujące ustawodawstwo. Po kontroli kompleksowej zaleca się w okresie 2 - letnim wykonanie ponownej kontroli, która sprawdzi ewentualne uchybienia wykryte podczas poprzedniej kontroli. Ponadto zaleca się uznać kolejną rewizję Planu Urządzenia Lasu za odpowiedni momentem do oceny porównawczej ewaluacji środowiska przyrodniczego omawianych obszarów leśnych i włączyć ją w ogół czynności mających na celu monitorowanie skutków realizacji postanowień przedmiotowego dokumentu.

W przedłożonej prognozie w dziale poświęconym rozwiązaniom mającym na celu ograniczenie negatywnych oddziaływań zostały zawarte zapisy ograniczające ewentualne negatywne wpływy na siedliska przyrodnicze, rośliny, zwierzęta oraz ich siedliska, które mogą powstać podczas realizacji zaplanowanych działań w ramach przedmiotowego Planu Urządzenia Lasu. W związku z powyższym należy uwzględnić założenia i wnioski wynikające z prognozy oddziaływania na środowisko i przekazać je wykonawcom Planu w postaci załącznika do Programu Ochrony Przyrody lub jako osobnego dokumentu. W szczególności dotyczyć to powinno zagadnień mających na celu przeciwdziałanie pogorszeniu stanu siedlisk przyrodniczych oraz siedlisk gatunków, dla których zostały wyznaczone obszary Natura 2000.

Uwzględniając powyższe uwagi oraz zapisy umieszczone w projekcie PUL dla Nadleśnictwa Głogów należy stwierdzić, iż działania prowadzone zgodnie z zapisami zawartymi w projekcie przedmiotowego dokumentu pozwolą na prowadzenie wielofunkcyjnej gospodarki leśnej, a przede wszystkim zachowanie trwałości lasów, ciągłości ich użytkowania, ponadto nie wpłyną negatywnie na bioróżnorodność ekosystemów leśnych oraz na przedmiot ochrony obszarów Natura 2000.

Podsumowując, opiniuję pozytywnie przedstawiony Projekt Planu Urządzenia Lasu dla Nadleśnictwa Głogów wykonany na lata 2011 – 2020 wraz z prognozą oddziaływania na środowisko.

Otrzymują:

1. Adresat.
Do wiadomości:
1.WPN – a/a.

Z op. REGIONALNEGO DYREKTORA
OCHRONY ŚRODOWISKA W RZESZOWIE

Marcela
Agencja Marcela
12 ul. Regionalnego Dyrektora Ochrony Środowiska
Regionalny Konserwator Przyrody w Rzeszowie



REGIONALNA DYREKCJA LASÓW PAŃSTWOWYCH W KROŚNIE

ul. Bieszczadzka 2, 38-400 Krosno
tel. 0048/13/4364451, fax. 0048/13/4364301

Krosno 2009-04-01

ZZ – 7016 – 1/09

Wg rozdzielnika


Na podstawie §19, pkt. 8) Zarządzenia Nr 50 Ministra Ochrony Środowiska, Zasobów Naturalnych i Leśnictwa z dnia 18 maja 1994 roku w sprawie nadania statutu Państwowemu Gospodarstwu Leśnemu Lasy Państwowe zwołuję I Komisję Techniczno – Gospodarczą dla Nadleśnictwa Głogów Małopolski na dzień 24.04.2009 r.
Początek obrad Komisji ustalą na godzinę 10⁰⁰ w siedzibie Nadleśnictwa Głogów Młp..

Materiały opisowe dotyczące zagadnień poruszanych na I KTG udostępnione zostały na stronie internetowej Regionalnej Dyrekcji Lasów Państwowych w Krośnie (www.krosno.lasv.gov.pl/zakladka_ogloszenia).

Otrzymują z prośbą o wzięcie udziału:

1. Dyrekcja Generalna Lasów Państwowych,
ul. Wawelska 52/54, 00-922 Warszawa,
2. Biuro Urządzania Lasu i Geodezji Leśnej,
ul. Wawelska 52/54, 00-922 Warszawa,
3. Biuro Urządzania Lasu i Geodezji Leśnej Oddział w Przemyślu,
ul. Wysockiego 46A, 37-700 Przemyśl,
4. Regionalna Dyrekcja Ochrony Środowiska w Rzeszowie,
ul. Grunwaldzka 15, 35-959 Rzeszów,
5. Karpacki Region Inspekcyjny LP,
Al. Słowackiego 17A, 31-159 Kraków,
6. Zespół Ochrony Lasu,
Al. Słowackiego 17A, 31-159 Kraków,
7. Starostwa Powiatowe w: Kolbuszowej, Łańcucie, Ropczycach, Rzeszowie,
8. Urzędy Gmin i Miast: Kolbuszowa, Raniżów, Stary Dzikowiec, Czarna, Ostrów, Sędziszów Młp., Głogów Młp., Sokołów Młp., Krasne, Świlcza, Trzebownisko, Miasto Rzeszów,
9. Komitet Ochrony Orłów Region Małopolska
ul. Podzamcze 1, 38-200 Jasło,
10. Pracownia na Rzecz Wszystkich Istot,
ul. Jasna 17, 43-360 Bystra,
11. Klub Przyrodników
ul. 1 Maja 2, 66-200 Świebodzin,
12. Nadleśnictwo Głogów Młp.,
13. Wydziały RDLP (ZL, ZO).

Z up. DYREKTORA
Zł. o. d. dyrektora
dł. s. gospodarki leśnej
mgr inż. Marek Marecki



BIULETYN INFORMACJI PUBLICZNEJ BIP

PAŃSTWOWE GOSPODARSTWO LEŚNE
LASY PAŃSTWOWE

UWAGA!
Wersja historyczna z dnia 2009/06/10 11:12:00 GMT+2. [Powrót do wersji aktualnej](#)

**Regionalna Dyrekcja Lasów Państwowych
w Krośnie**



[»» Regionalna Dyrekcja Lasów Państwowych w Krośnie](#) >> [Komunikaty i ogłoszenia](#)

- [Regionalna Dyrekcja Lasów Państwowych w Krośnie](#)
- [Dyrekcja Generalna Lasów Państwowych](#)
- [Nadleśnictwa i Zakłady regionalne](#)
- [Organizacja](#)
- [Dane teleadresowe](#)
- [Uregulowania wewnętrzne](#)
- [Finanse i majątek](#)
- [Archiwa i rejestry](#)
- [Wyniki kontroli](#)
- [Komunikaty i ogłoszenia](#)
- [Nepodlegające umiarkowaniu w BIP](#)
- [Zamówienia publiczne](#)
- [Obsługa BIULETYNU](#)
- [Instrukcja obsługi](#)


[szukaj >](#)

KOMUNIKATY I OGŁOSZENIA

Pliki do pobrania:

-  [Wykaz jednostek podległych RDLP Krosno, których sprawozdania finansowe za 2007r. będą podległy badaniu przez biegłych rewidentów pobierz](#)
-  [Ogłoszenie o wyłożeniu do publicznego wyglądu w siedzibach nadleśnictw. Głogów, Kolbuszowa i Sienawa załączek do sporządzenia projektów planów urządzenia lasu pobierz](#)

Osoba odpowiedzialna za treść: mgr inż. Ewa Jędrzejczyk, Dyrektor KRLP w Krośnie
Data publikacji: 2009-07-06 14:00:13
Podmiot odpowiedzialny: Las Państwowy
Wprowadził: Sienawa, Marcin



[www.bip.lasy.gov.pl](http://bip.lasy.gov.pl)

BIP

OGŁOSZENIE

o wyłożeniu do publicznego wglądu w siedzibach nadleśnictw: Głogów,
Kolbuszowa i Sieniawa założeń do sporządzenia projektów planów urządzenia
lasu

Regionalna Dyrekcja Lasów Państwowych w Krośnie zawiadamia o przystąpieniu do opracowywania projektów planów urządzenia lasu na lata 2011 – 2020 dla nadleśnictw: Głogów, Kolbuszowa i Sieniawa.

W dniach 22 czerwca – 22 lipca 2009 roku w siedzibach nadleśnictw zostaną wyłożone do publicznego wglądu „Założenia do sporządzenia projektów planów urządzenia lasu” obejmujące: protokół z narady wstępnej, protokoły posiedzeń I KTG, uzgodnienia z Regionalnym Dyrektorem Ochrony Środowiska i Państwowym Wojewódzkim Inspektorem Sanitarnym w Rzeszowie zakresu i stopnia szczegółowości informacji wymaganych w prognozie oddziaływania sporządzanych planów urządzenia lasu na środowisko.

Wyłożenie „Założeń do sporządzenia projektu planu urządzenia lasu” do konsultacji społecznych ma na celu zapewnienie udziału lokalnej społeczności w przedsięwzięciach z zakresu ochrony środowiska, zgodnie z ustawą z dnia 3 października 2008 roku o udostępnianiu informacji o środowisku i jego ochronie, udziale społeczeństwa w ochronie środowiska oraz o ocenach oddziaływania na środowisko (Dz. U. nr 199, poz. 1227).

Do „Założeń.....” w czasie wyłożenia można składać uwagi i wnioski w formie pisemnej. Uwagi i wnioski zostaną rozpatrzone przez dyrektora Regionalnej Dyrekcji Lasów Państwowych w Krośnie w terminie 14 dni, licząc od daty zakończenia wyłożenia.

Dyrektor RDLP w Krośnie

mgr inż. Edward Balwierczak

Realizacja 24/10-06-2009

**Regionalna Dyrekcja Lasów Państwowych w Krośnie
zawiadamia**

**o przystąpieniu do opracowywania projektu planu urządzenia lasu
na lata 2011 – 2020 dla Nadleśnictwa Głogów**

W dniach 22 czerwca – 22 lipca 2009 roku w siedzibie Nadleśnictwa w Głogowie Małopolskim zostaną wyłożone do publicznego wglądu "Założenia do sporządzenia projektu planu urządzenia lasu dla Nadleśnictwa Głogów" obejmujące: protokół z narady wstępnej, protokół z posiedzenia I KTG, uzgodnienie z Regionalnym Dyrektorem Ochrony Środowiska i Państwowym Wojewódzkim Inspektorem Sanitarnym w Rzeszowie zakresu i stopnia szczegółowości informacji wymaganych w prognozie oddziaływania sporządzanego planu urządzenia lasu na środowisko.

Wyłożenie "Założeń do sporządzenia projektu planu urządzenia lasu" do konsultacji społecznych ma na celu zapewnienie udziału lokalnej społeczności w przedsięwzięciach z zakresu ochrony środowiska, zgodnie z ustawą z dnia 3 października 2008 roku o udostępnianiu informacji o środowisku i jego ochronie, udziale społeczeństwa w ochronie środowiska oraz o ocenach oddziaływania na środowisko (Dz. U. nr 199, poz. 1227).

Do "Założeń....." w czasie wyłożenia można składać uwagi i wnioski w formie pisemnej.

Uwagi i wnioski zostaną rozpatrzone przez dyrektora Regionalnej Dyrekcji Lasów Państwowych w Krośnie w terminie 14 dni, licząc od daty zakończenia wyłożenia.

Dyrektor Regionalnej Dyrekcji Lasów Państwowych w Krośnie zawiadamia, że w dniach od 19.01.2011 do dnia 11.02.2011 w siedzibie Regionalnej Dyrekcji Lasów Państwowych w Krośnie ul Bieszczadzka 2, pokój nr 53 zostaną wyłożone do publicznego wglądu projekty planów urzędzenia lasu wraz z prognozami oddziaływania na środowisko sporządzonymi na lata 2011 – 2020 dla nadleśnictw: Głogów, Kolbuszowa i Sieniawa.

Do projektów w czasie wyłożenia można składać uwagi i wnioski w formie pisemnej.

Uwagi i wnioski zostaną rozpatrzone przez dyrektora Regionalnej Dyrekcji Lasów Państwowych w Krośnie w terminie 14 dni, licząc od daty zakończenia wyłożenia.

Dyrektor
Regionalnej Dyrekcji Lasów
Państwowych w Krośnie.

Ładnie sformatowana treść: mgr inż. Edward Białozerczak, Dyrektor ROLP w Krośnie
Data modyfikacji: 2011/01/11 10:31:02
Redaktor zatwierdzający: Edward Marszałek
Wprowadzający: Jan Bełhartz

Podkarpackie 2/112-01-2011 n.

**Dyrektor Regionalnej
Dyrekcji Lasów
Państwowych
w Krośnie**

zawiadamia,

że w dniach od 19.01.2011 do 11.02.2011 w siedzibie Regionalnej Dyrekcji Lasów Państwowych w Krośnie ul. Bieszczadzka 2, pokój nr 53 zostaną wyłożone do publicznego wglądu projekty planów urządzenia lasu wraz z prognozami oddziaływania na środowisko sporządzonymi na lata 2011 – 2020 dla nadleśnictw: Głogów, Kolbuszowa i Sieniawa.

Do projektów w czasie wyłożenia można składać uwagi i wnioski w formie pisemnej.

Uwagi i wnioski zostaną rozpatrzone przez dyrektora Regionalnej Dyrekcji Lasów Państwowych w Krośnie w terminie 14 dni, licząc od daty zakończenia wyłożenia.

Podkaoprac, 29.08.2011 r.

15

**Dyrektor Regionalnej Dyrekcji
Lasów Państwowych w Krośnie**

zawiadamia,

o zwołaniu w dniu 7 lipca 2011 roku w siedzibie Regionalnej Dyrekcji Lasów Państwowych w Krośnie ul Bieszczadzka 2 komisji projektów planów urządzenia lasu dla następujących nadleśnictw.

Dla Nadleśnictwa Głogów godz. 10⁰⁰, dla Nadleśnictwa Kolbuszowa godz. 12⁰⁰.

Zadaniem Komisji, która będzie miała formę debaty publicznej, będzie omówienie opinii, uwag i wniosków wydanych przez właściwe organy : Regionalnego Dyrektora Ochrony Środowiska oraz Państwowego Wojewódzkiego Inspektora Sanitarnego w Rzeszowie.

Równocześnie informuję, że w trakcie udostępniania projektów planów urządzenia lasu do publicznego wglądu nie zgłoszono opinii, uwag i wniosków.

W trakcie posiedzenia zostanie wstępnie sformułowane uzasadnienie, o którym mowa w art. 42 pkt. 2 ustawy z dnia 3 października 2008 roku o udostępnianiu informacji o środowisku i jego ochronie, udziale społeczeństwa w ochronie środowiska oraz o ocenach oddziaływania na środowisko (Dz. U. nr 199, poz. 1227 z późn. zmian.).

**Dyrektor
Regionalnej Dyrekcji Lasów
Państwowych w Krośnie**



BIULETYN INFORMACJI PUBLICZNEJ BIP

PAŃSTWOWE GOSPODARSTWO LEŚNE
LASY PAŃSTWOWE



Regionalna Dyrekcja Lasów Państwowych w Krośnie

szukaj >

>> Regionalna Dyrekcja Lasów Państwowych w Krośnie >> Plan urządzenia lasu

Regionalna Dyrekcja
Lasów Państwowych
w Krośnie

Dyrekcja Generalna
Lasów Państwowych

Nadleśnictwa i Zakłady
regionalne

Prawo i organizacja

Dane teleadresowe

Plan urządzenia lasu

Wykaz dokumentów
zawierających
informację o środowisku

Zarządzenia i decyzje

Rozpatrywanie spraw

Finanse i majątek

Archiwa

Informacja o kontrolach

Wystąpienia,
komunikaty i ogłoszenia

Zamówienia publiczne

Informacje
nieopublikowane w BIP

Redakcja BIP

OBSLUGA BIULETYNU

Instrukcja obsługi

Statystyki biuletynu

Wersja historyczna

Rejestr zmian treści

Logowanie

Dyrektor Regionalnej Dyrekcji Lasów Państwowych w Krośnie

zawiadamia, o zwołaniu w dniu 7 lipca 2011 roku w siedzibie Regionalnej Dyrekcji Lasów Państwowych w Krośnie ul Bieszczadzka 2 - komisji projektów planów urządzenia lasu dla następujących nadleśnictw.

Dla **Nadleśnictwa Głogów** godz. 10oo. dla Nadleśnictwa Kolbuszowa godz. 12oo .

Zadaniem Komisji, która będzie miała formę debaty publicznej, będzie omówienie opinii, uwag i wniosków wydanych przez właściwe organy . Regionalnego Dyrektora Ochrony Środowiska oraz Państwowego Wojewódzkiego Inspektora Sanitarnego w Rzeszowie.

Równocześnie informuje, że w trakcie udostępniania projektów planów urządzenia lasu do publicznego wglądu nie zgłoszono opinii, uwag i wniosków.

W trakcie posiedzenia zostanie wstępnie sformułowane uzasadnienie, o którym mowa w art. 42 pkt. 2 ustawy z dnia ustawy z dnia 3 października 2008 roku o udostępnianiu informacji o środowisku i jego ochronie, udziale społeczeństwa w ochronie środowiska oraz o ocenach oddziaływania na środowisko (Dz. U. nr 199, poz. 1227 z późn. zmian.).

Dyrektor

Regionalnej Dyrekcji Lasów
Państwowych w Krośnie



www.bip.gov.pl

Osoba odpowiedzialna za treści: mgr inż. Lidwina Bortolczak, Dyrektor RDLP w Krośnie
Data modyfikacji: 2011/06/27 12:04:11
Redaktor odpowiedzialny: Edward Marzalek
Wprowadzający: Jan Bortnierz