

Zarządzenie Nr 13

Nadleśniczego Nadleśnictwa Nowy Targ z dnia 30.12.2008 r. w sprawie zmian w zasięgu leśnictw i obwodów nadzorczych.

N-77-1/2008

W oparciu o § 35 p. 3 Ustawy o lasach, oraz ustalenia z narady leśniczych (z dnia 30.12.2008r), dokonuję zmian w zasięgu terytorialnym leśnictw i obwodów nadzorczych Bór, Sieniawa, Czarny Dunajec, Zakopane, Klikuszowa, Biały Dunajec.

§ 1.

Z dniem 31.12.2008 r. rozwiązuję obwód nadzorczy Ratułów (Nr 14).

§ 2.

Z dniem 1.01.2009 r. dokonuję następujących zmian w zasięgu terytorialnym leśnictw i obwodów nadzorczych – celem obsługi lasów niepaństwowych po rozwiązaniu obwodu Nr 14.

| | |
|---|---|
| Do Leśnictwa Bór – dołącza się lasy wsi | - Długopole - Krauszów - Ludźmierz - Rogoźnik - Maruszyna - Stare Bystre |
| Do Leśnictwa Sieniawa – dołącza się lasy wsi | - Pyzówka |
| Do Obwodu Nadzorczego Rdzawka dołącza się lasy wsi | - Lasek - Trute - Morawczyna |
| Do Obwodu Nadzorczego Czarny Dunajec dołącza się lasy wsi | - Ratułów - Czerwienne |
| Do Obwodu Nadzorczego Zakopane dołącza się lasy wsi | - Małe Ciche - Murzasichle |
| Do Obwodu Nadzorczego Biały Dunajec dołącza się lasy wsi | - Bańska Niżna - Bańska Wyżna - Skrzypne |
| Wyłącza się wsie | - Małe Ciche - Murzasichle |

§ 3.

Polecam Specjalistom dokonać protokolarnego przekazania w obecności Inżyniera Nadzoru.

§ 4.

Zobowiązuję Inżyniera Nadzoru do prawidłowego przeprowadzenia zmian organizacyjnych, powiadomienia Starostów oraz Urzędów Gmin o niniejszych zmianach, a także ustalenia ewentualnych poprawek, co do przyjmowamnia stron, oraz przygotowania załączników : powierzchniowego i mapki do niniejszego zarządzenia.

§ 5.

Wchodzi w życie z dniem podpisania z pełną realizacją od 1.01.2009 r.

Załączniki 1 i 2.

Do wiadomości :

1. Zainteresowani Specjaliści
2. Zastępca Nadleśniczego
3. Inżynier Nadzoru
4. BIP, Strona internetowa N-ctwa Organizacja
5. a/a

NADLEŚNICZY

mgr inż. Roman Latoń

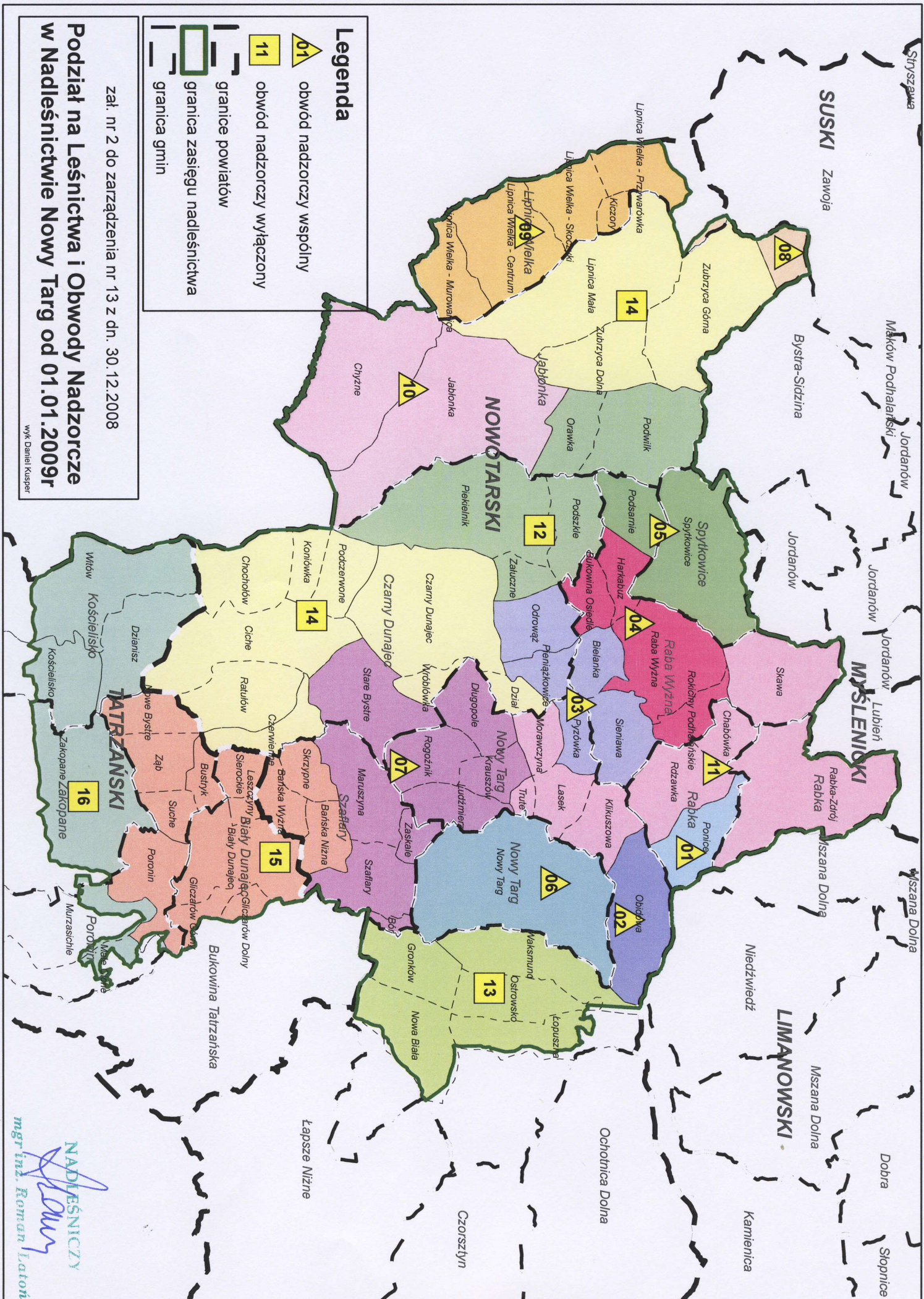
Podział na Leśnictwa i Obwody Nadzorcze w Nadleśnictwie Nowy Targ od 1.01. 2009 r

| LP | Numer i nazwa Leśnictwa, Obw. | Rodzaj Obwodu | Nadzorowane miejscowości | Powierzchnia leśna /ha/ | | Ogółem /ha/ |
|--------------|-------------------------------|---------------|--|-------------------------|-----------------|-----------------|
| | | | | LP | LN | |
| 1 | 01 Rabka | wspólny | Ponice | 660,04 | 609,80 | 1269,84 |
| 2 | 02 Obidowa | wspólny | Obidowa | 326,70 | 1243,40 | 1570,10 |
| 3 | 03 Sieniawa | wspólny | Sieniawa, Bielanka, Pieniążkowice, Odrowąż, Pyzówka | 470,04 | 995,90 | 1465,94 |
| 4 | 04 Raba W. | wspólny | Raba Wyżna, Rokociny, Harkabuz, Bukowina Osiedle | 486,55 | 1085,30 | 1571,85 |
| 5 | 05 Beskid | wspólny | Spytkowice, Podsarnie | 522,03 | 896,20 | 1418,23 |
| 6 | 06 Gorce | wspólny | Nowy Targ | 558,79 | 843,90 | 1402,69 |
| 7 | 07 Bór | wspólny | Krauszów, Długopole, Rogoźnik, Ludźmierz, Szaflary, Maruszyna, Zaskale, Bór, Stare Bystre, | 591,46 | 979,30 | 1570,76 |
| 8 | 08 Police | wspólny | Wspólnoty: Zubrzyce Górna, Zubrzyca Dolna | 788,29 | 657,30 | 1445,59 |
| 9 | 09 Stańcowa | wspólny | Lipnica Wielka | 700,33 | 1503,65 | 2203,98 |
| 10 | 10 Jabłonka | wspólny | Jabłonka, Chyżne | 140,78 | 2394,20 | 2534,98 |
| 11 | 11 Rdzawka | wyłączony | Rabka, Chabówka, Rdzawka, Skawa, Klikuszowa, Lasek, Trute, Morawczyna | 0,00 | 2613,50 | 2613,50 |
| 12 | 12 Podwilk | wyłączony | Podwilk, Orawka, Piekelnik, Podszkle, Załuczne | 0,00 | 2660,05 | 2660,05 |
| 13 | 13 Ostrowsko | wyłączony | Ostrowsko, Łopuszna, Waksmund, Gronków, Nowa Biała | 0,00 | 2598,30 | 2598,30 |
| 14 | 14 Czarny Dunajec | wyłączony | Czarny Dunajec, Czerwienne, Ratułów, Dział, Wróblówka, Ciche, Podczerwone, Koniówka, Chochołów, Lipnica Mała, Zubrzyca Górna - wł. osób fizycznych, Zubrzyca Dolna | 0,00 | 3108,80 | 3108,80 |
| 15 | 15 Biały Dunajec | wyłączony | Biały Dunajec, Sierockie, Leszczyny, Gliczarów Dolny, Gliczarów Górny, Poronin, Nowe Bystre, Ząb, Suche, Bustryk, Stasikówka, Skrzypne, Bańska Niżna, Bańska Wyżna | 0,00 | 1662,57 | 1662,57 |
| 16 | 16 Zakopane | wyłączony | Zakopane, Kościelisko, Witów, Dzianisz, Małe Ciche, Murzasichle | 0,00 | 2870,94 | 2870,94 |
| RAZEM | | | | 5245,01 | 26723,11 | 31968,12 |






Sporządził:

Inżynier Nadzoru
[Signature]
 mgr inż. Józef Lapka

NADLEŚNICZY
[Signature]
 mgr inż. Roman Latoń



Legenda

-  obwód nadzorczy wspólny
-  obwód nadzorczy wyłączony
-  granice powiatów
-  granica zasięgu nadleśnictwa
-  granica gmin

zał. nr 2 do zarządzenia nr 13 z dn. 30.12.2008

Podział na Leśnictwa i Obwody Nadzorcze w Nadleśnictwie Nowy Targ od 01.01.2009r

wyk. Daniel Kasper

NADLEŚNICZY
mgr inż. Roman Latoń