





Załącznik nr 5 a
Mapa Gospodarza Nadleśnictwa Pomorze z
zaznaczonymi gruntami do ogłoszenia o przetargu na
dzierżawę gruntów zgłoszonych ZG 2217.5.2020.BN
z dnia 29.01.2020

1:2 000

Legenda:

-  dzierżawiony grunt
-  granice oddziałów
-  granice wydziałów
-  drogi





Załącznik nr 5 b
Mapa Gospodarstwa Nadleśnictwa Pomorze z
zaznaczonymi gruntami do ogłoszenia o przetargu
na dzierżawę gruntów rolnych ZG.2217.5.2020.BN
z dnia.....

1:2 000

Legenda:

 dzierżawiony grunt

 granice oddziałów

 granice wydziałów

 drogi



Załącznik nr 5 c
Mapa Gospodarstwa Nadleśnictwa Pomorze z
zaznaczonymi gruntami do ogłoszenia o przetargu na
dzierżawę gruntów rolnych ZG.2217.5.2020.BN
z dnia...29..01..2020.....

Legenda:

- drogi
- dzierzawiony grunt
- granice oddziałów

1:30 000

